



**UBICACIÓN GEOGRÁFICA**

Provincia: (18) CORRIENTES

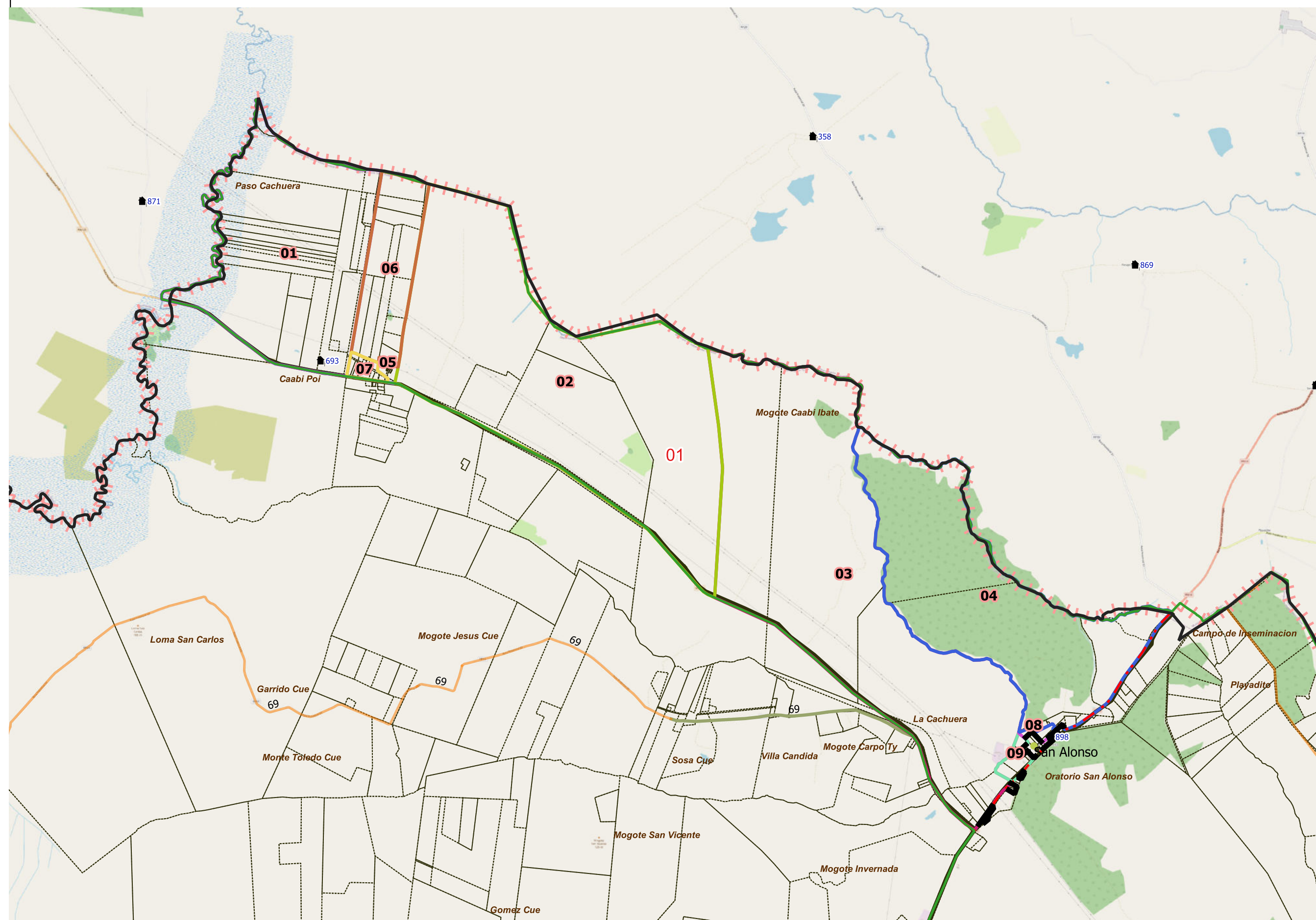
Depto: (168) SANTO TOMÉ

**Fracción:** 01

**Radio:** 01

**LEYENDA**

- Límite de Departamentos
- Fracciones
- Radio Urbano
- Radio Rural o Mixto
- Envolverte de Localidades (NO CENSAR DENTRO)
- Límite de Municipios
- Parcelas Catastrales
- Parajes: Nombre
- Localidades: Nombre
- Escuelas: Nº
- Viviendas Colectivas (RELEVAR)
- Red Vial
- Pavimento
- Ripio
- Suelo Seleccionado
- Tierra
- Imagen de Fondo: OSM Standard / Google Satelite



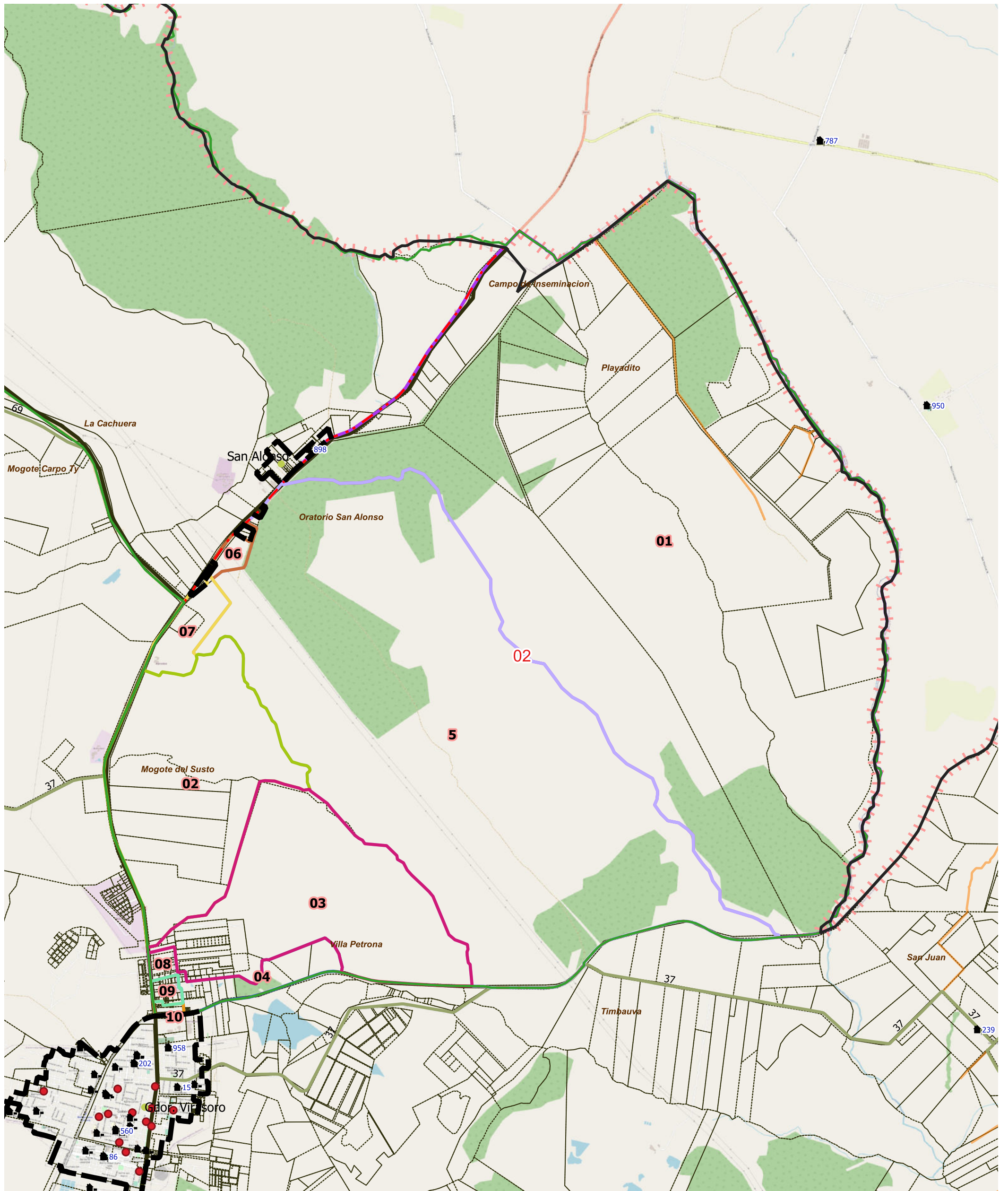
**DESCRIPCIÓN**

- 01
- 02
- 03
- 04
- 05
- 06
- 07
- 08
- 09

Escala 1:111600  
POSGAR94 / Faja 6 - EPSG:22186

Fuente: DPE - INDEC  
Elaborado por: DPE - INDEC  
Coordinación del Sistema  
Geoestadístico  
Fecha de Elaboración: 2022





LEYENDA		Red Vial		Red Vial		Límite de Municipios		Imagen de Fondo: OSM Standard / Google Satellite
Límite de Fracción	Envolverte de Localidades (NO CENSAR DENTRO)	Pavimento	Suelo Seleccionado	Límite de Municipios	Tierra	Límite de Municipios	Parcelas Catastrales	
Límite de Radio	Localidades: Nombre	Ripio						
	Parajes: Nombre	Escuelas: N°						
	Viviendas Colectivas (RELEVAR)							

DESCRIPCIÓN

- 01
- 02
- 03
- 04
- 05
- 06
- 07
- 08
- 09
- 10





**UBICACIÓN GEOGRÁFICA**

Provincia: (18) CORRIENTES

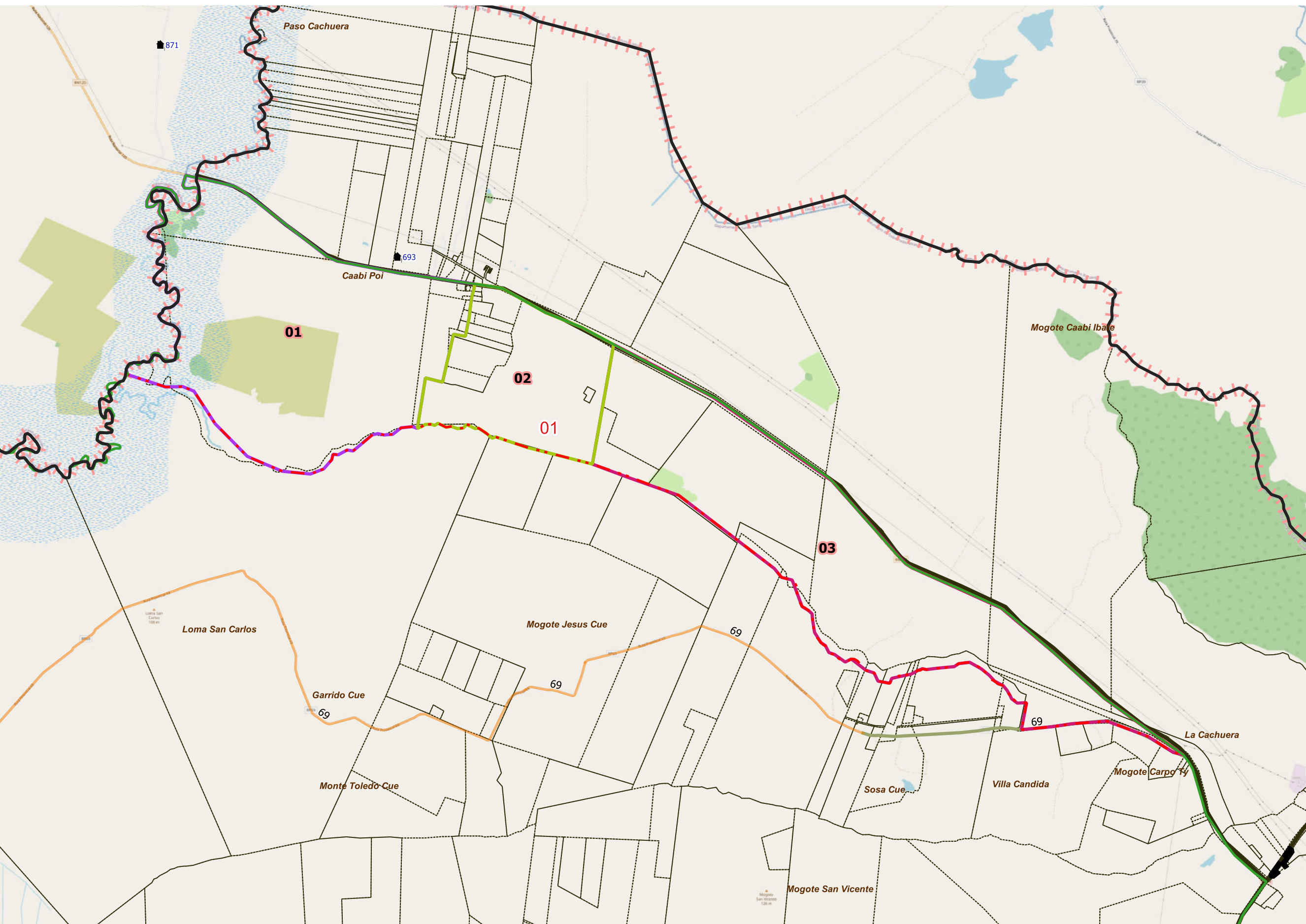
Depto: (168) SANTO TOMÉ

**Fracción:** 02

**Radio:** 01

**LEYENDA**

- Límite de Departamentos
- Fracciones
- Radio Urbano
- Radio Rural o Mixto
- Envolverte de Localidades (NO CENSAR DENTRO)
- Límite de Municipios
- Parcelas Catastrales
- Parajes: Nombre
- Localidades: Nombre
- Escuelas: Nº
- Viviendas Colectivas (RELEVAR)
- Red Vial
- Pavimento
- Ripio
- Suelo Seleccionado
- Tierra
- Imagen de Fondo: OSM Standard / Google Satellite



**DESCRIPCIÓN**

- 01
- 02
- 03

Escala 1:84400  
POSGAR94 / Faja 6 - EPSG:22186

Fuente: DPE - INDEC  
Elaborado por: DPE - INDEC  
Coordinación del Sistema Geoestadístico  
Fecha de Elaboración: 2022





**UBICACIÓN GEOGRÁFICA**

Provincia: (18) CORRIENTES

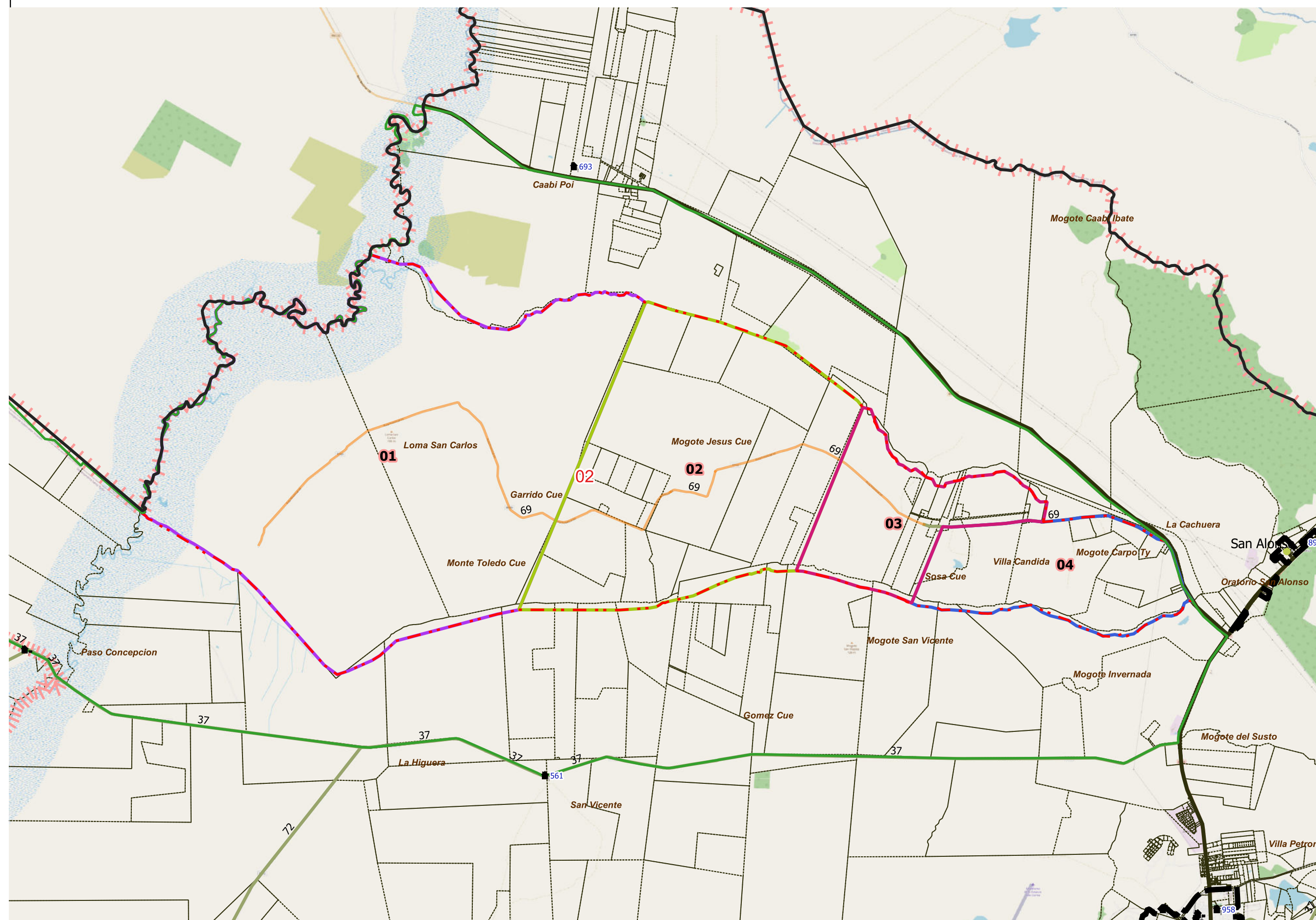
Depto: (168) SANTO TOMÉ

**Fracción:** 02

**Radio:** 02

**LEYENDA**

- Límite de Departamentos
- Fracciones
- Radio Urbano
- Radio Rural o Mixto
- Envolverte de Localidades (NO CENSAR DENTRO)
- Límite de Municipios
- Parcelas Catastrales
- Parajes: Nombre
- Localidades: Nombre
- Escuelas: N°
- Viviendas Colectivas (RELEVAR)
- Red Vial
- Pavimento
- Ripio
- Suelo Seleccionado
- Tierra
- Imagen de Fondo: OSM Standard / Google Satellite



**DESCRIPCIÓN**

- 01
- 02
- 03
- 04

Escala 1:111700  
POSGAR94 / Faja 6 - EPSG:22186

Fuente: DPE - INDEC  
Elaborado por: DPE - INDEC  
Coordinación del Sistema Geoestadístico  
Fecha de Elaboración: 2022





**UBICACIÓN GEOGRÁFICA**

Provincia: (18) CORRIENTES

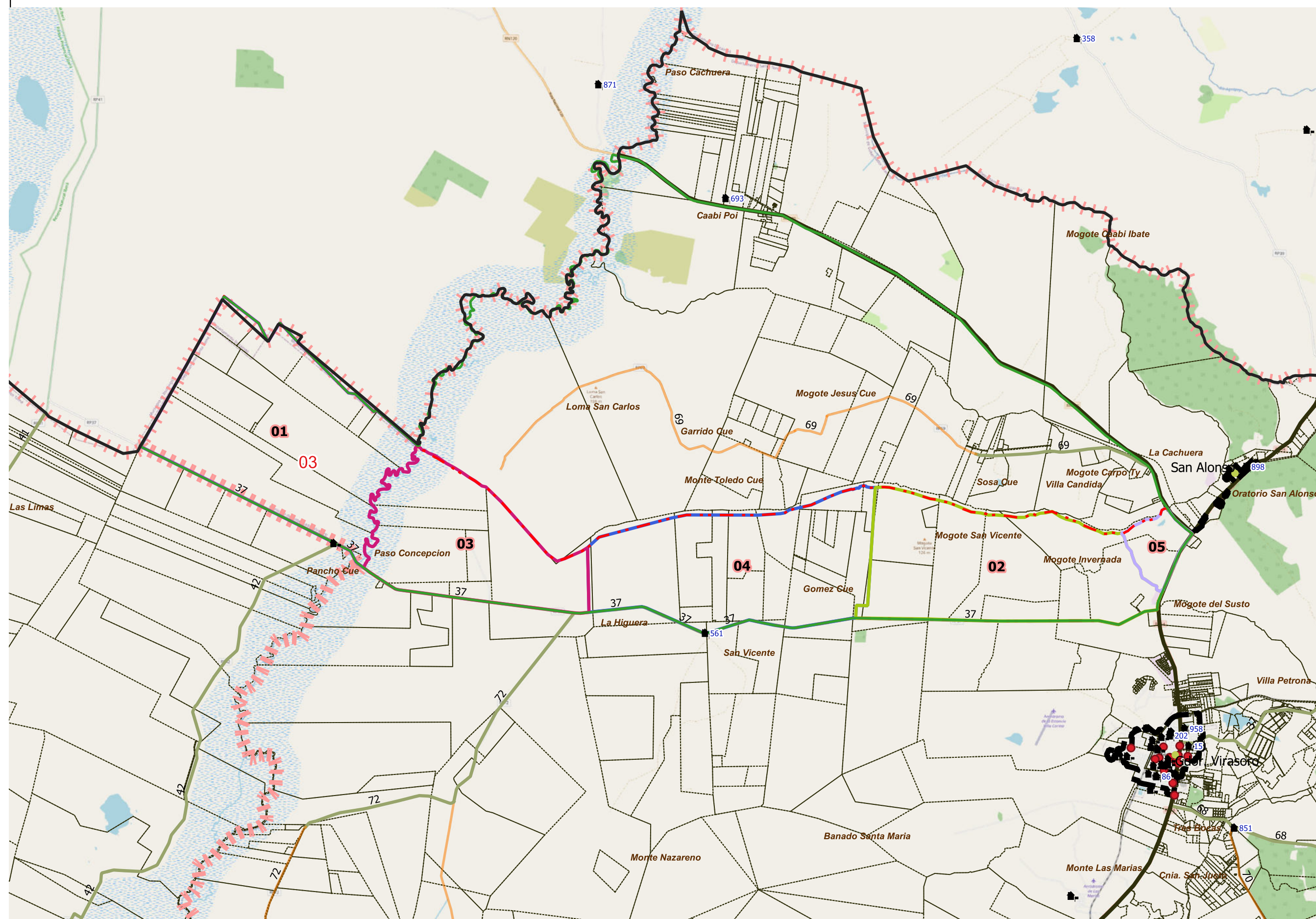
Depto: (168) SANTO TOMÉ

**Fracción:** 02

**Radio:** 03

**LEYENDA**

- Límite de Departamentos
- Fracciones
- Radio Urbano
- Radio Rural o Mixto
- Envoltorio de Localidades (NO CENSAR DENTRO)
- Límite de Municipios
- Parcelas Catastrales
- Parajes: Nombre
- Localidades: Nombre
- Escuelas: Nº
- Viviendas Colectivas (RELEVAR)
- Red Vial
- Pavimento
- Ripio
- Suelo Seleccionado
- Tierra
- Imagen de Fondo:  
OSM Standard / Google Satellite



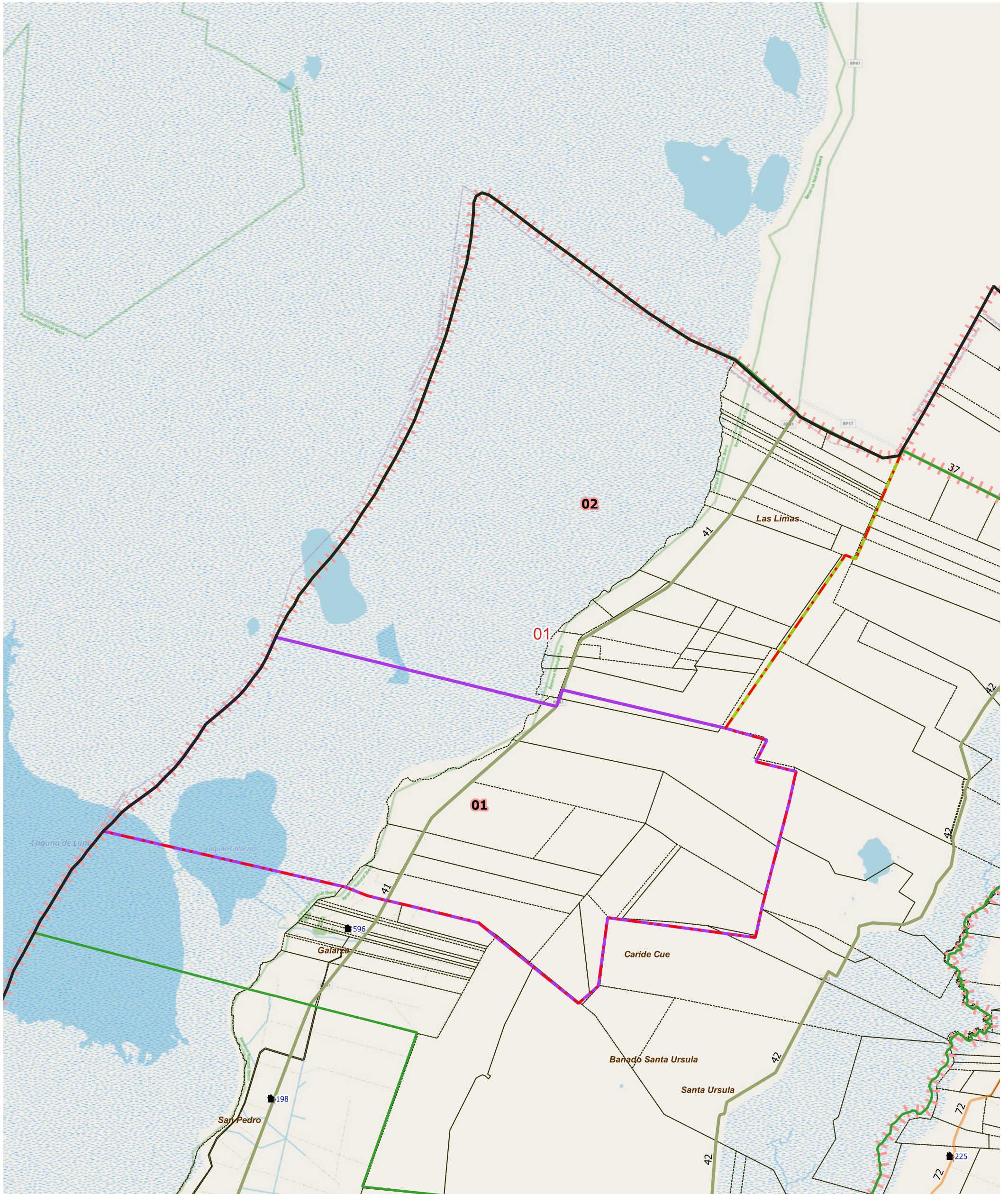
**DESCRIPCIÓN**

- 01
- 02
- 03
- 04
- 05

Escala 1:156500  
POSGAR94 / Faja 6 - EPSG:22186

Fuente: DPE - INDEC  
Elaborado por: DPE - INDEC  
Coordinación del Sistema Geoestadístico  
Fecha de Elaboración: 2022



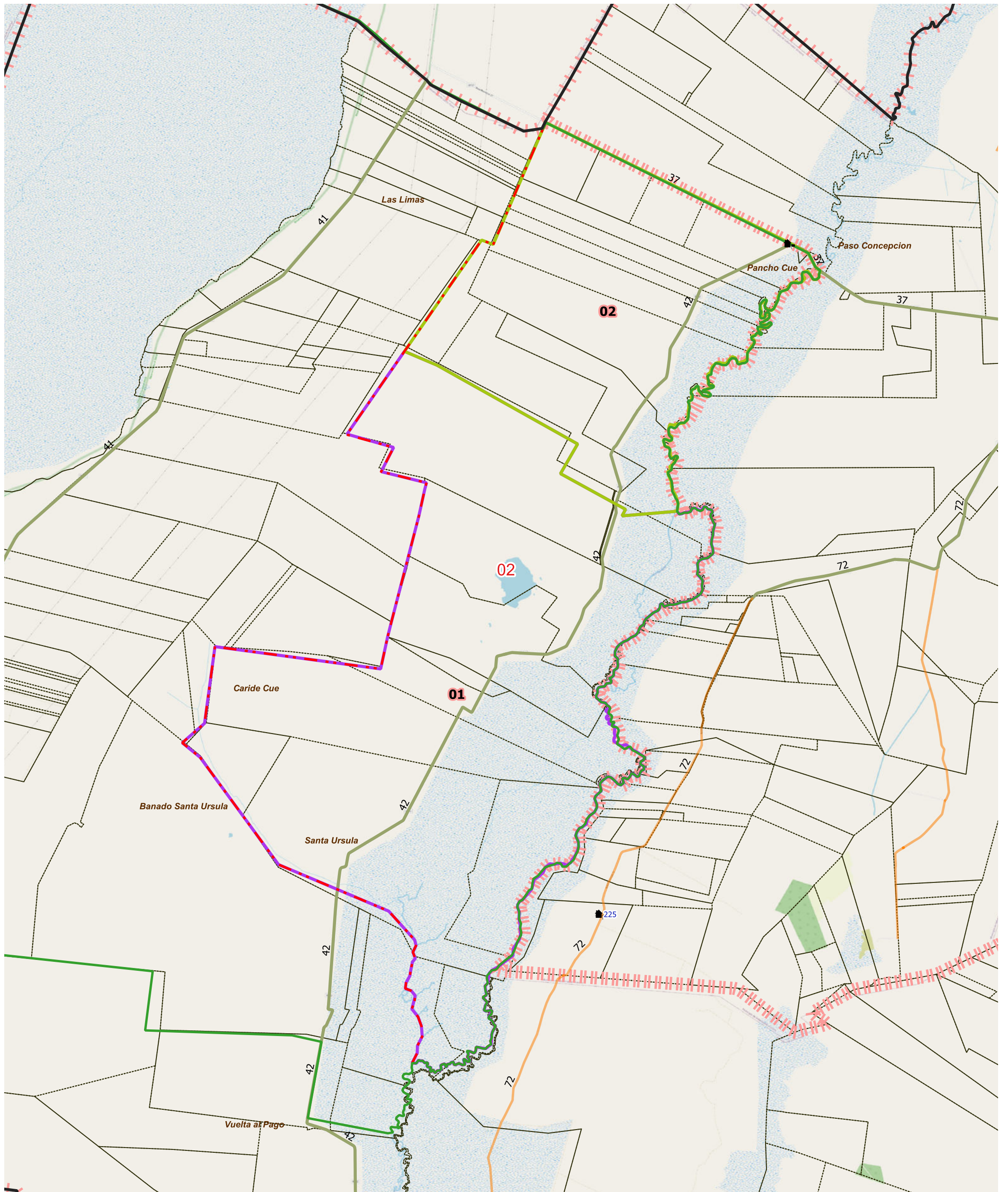


LEYENDA		Red Vial		Red Vial		Límite de Municipios		Imagen de Fondo: OSM Standard / Google Satellite
Límite de Fracción	Envolve de Localidades (NO CENSAR DENTRO)	Pavimento	Suelo Seleccionado	Límite de Municipios	Tierra	Límite de Municipios	Parcelas Catastrales	
Límite de Radio	Localidades: Nombre	Ripio						
	Parajes: Nombre							
	Escuelas: N°							
	Viviendas Colectivas (RELEVAR)							

**DESCRIPCIÓN**

01 02





LEYENDA		Parajes: Nombre		Escuelas: N°		Red Vial		Red Vial		Límite de Municipios	
	Límite de Fracción		Envolvente de Localidades (NO CENSAR DENTRO)		N°		Pavimento		Suelo Seleccionado		Límite de Municipios
	Límite de Radio		Localidades: Nombre		Viviendas Colectivas (RELEVAR)		Ripio		Tierra		Parcelas Catastrales

Imagen de Fondo: OSM Standard / Google Satellite

DESCRIPCIÓN

01    02





**UBICACIÓN GEOGRÁFICA**

Provincia: (18) CORRIENTES

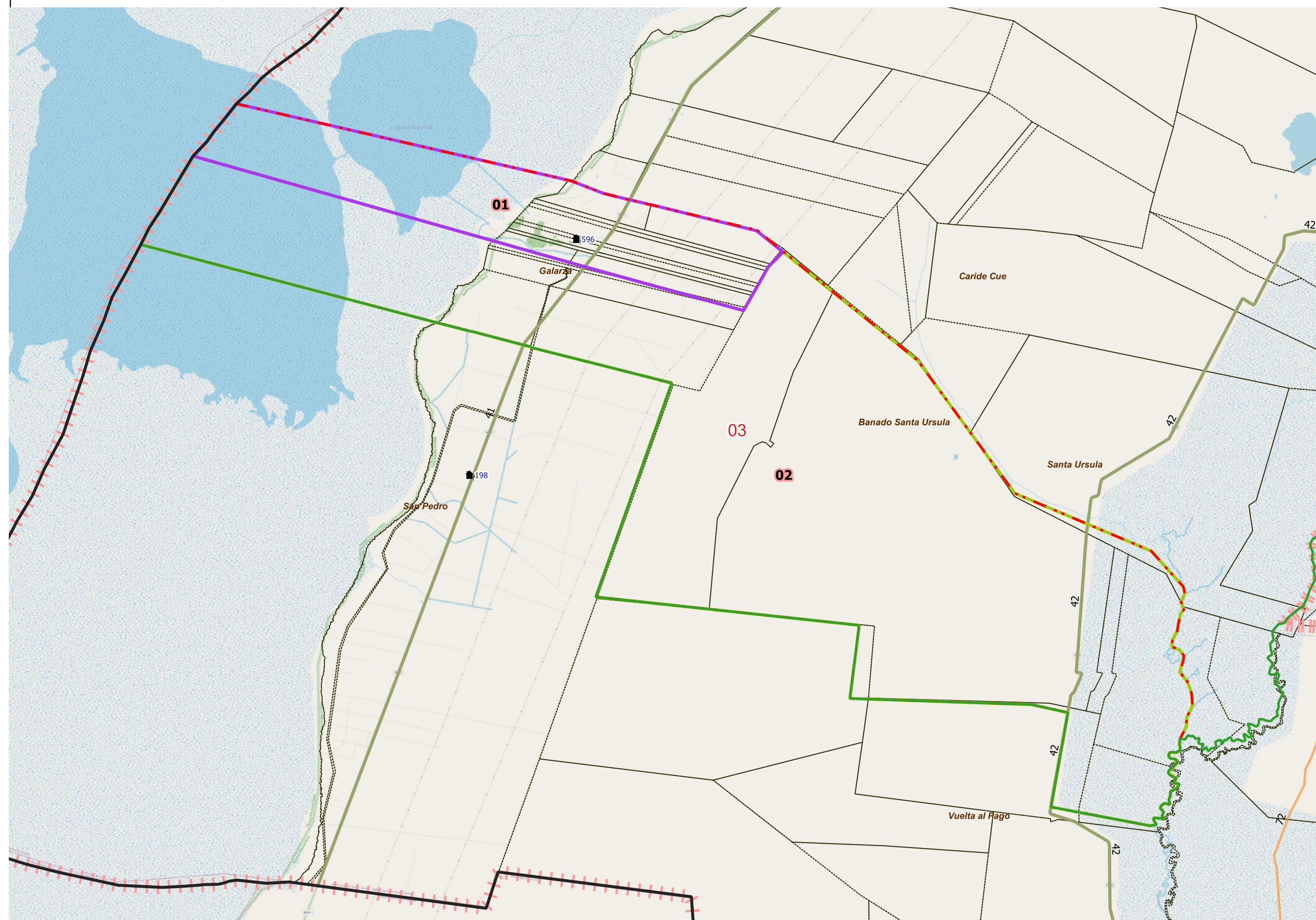
Depto: (168) SANTO TOMÉ

**Fracción:** 03

**Radio:** 03

**LEYENDA**

- Límite de Departamentos
- Fracciones
- Radio Urbano
- Radio Rural o Mixto
- Envolverte de Localidades (NO CENSAR DENTRO)
- Límite de Municipios
- Parcelas Catastrales
- Parajes: Nombre
- Localidades: Nombre
- Escuelas: Nº
- Viviendas Colectivas (RELEVAR)
- Red Vial
  - Pavimento
  - Ripio
  - Suelo Seleccionado
  - Tierra
- Imagen de Fondo:  
OSM Standard / Google Satellite



**DESCRIPCIÓN**

- 01
- 02

Escala 1:101100  
POSGAR94 / Faja 6 - EPSG:22186

Fuente: DPE - INDEC  
Elaborado por: DPE - INDEC  
Coordinación del Sistema  
Geoestadístico  
Fecha de Elaboración: 2022





**UBICACIÓN GEOGRÁFICA**

Provincia: (18) CORRIENTES

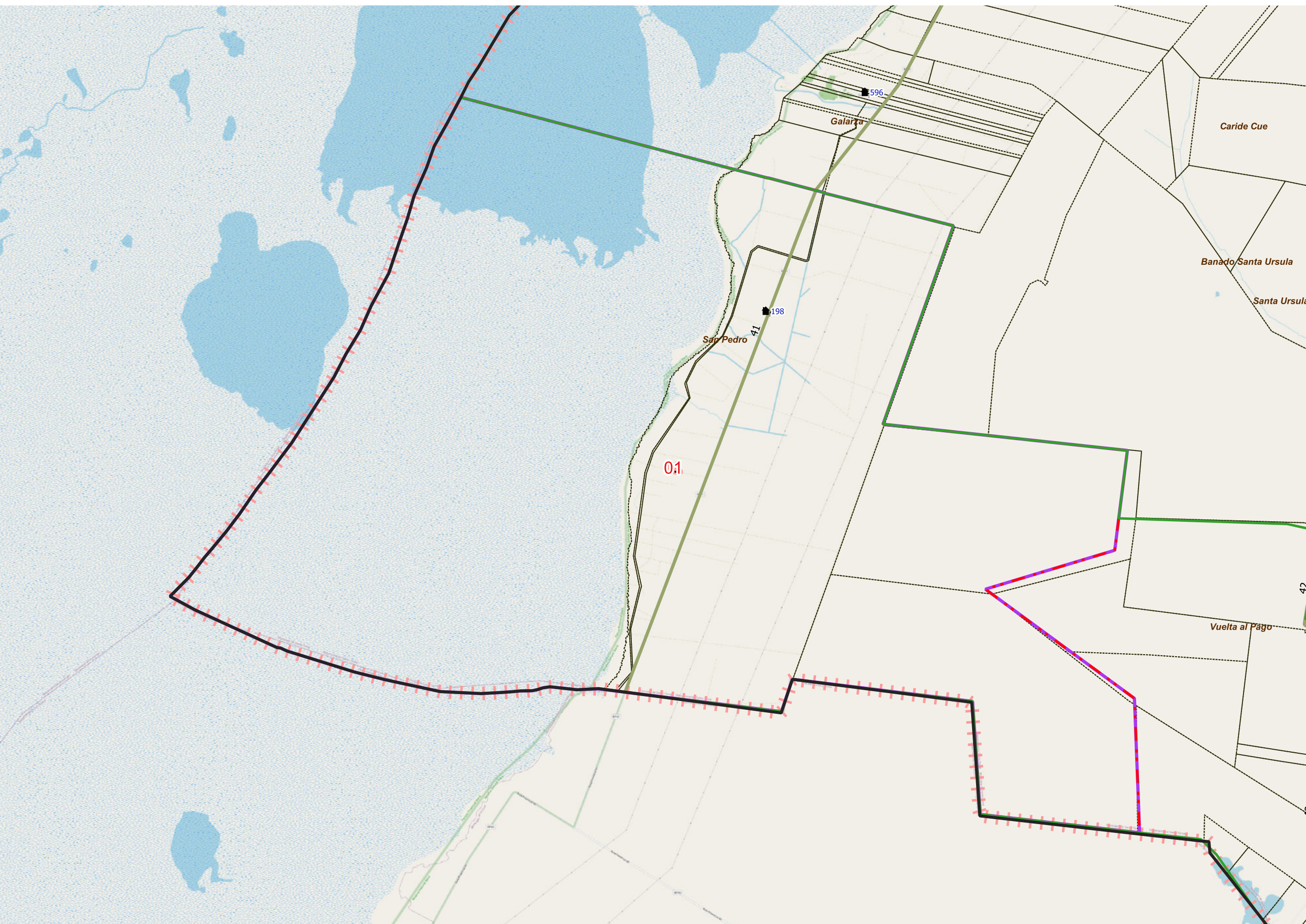
Depto: (168) SANTO TOMÉ

**Fracción:** 04

**Radio:** 01

**LEYENDA**

- Límite de Departamentos
- Fracciones
- Radio Urbano
- Radio Rural o Mixto
- Envolverte de Localidades (NO CENSAR DENTRO)
- Límite de Municipios
- Parcelas Catastrales
- Parajes: Nombre
- Localidades: Nombre
- Escuelas: N°
- Viviendas Colectivas (RELEVAR)
- Red Vial
- Pavimento
- Ripio
- Suelo Seleccionado
- Tierra
- Imagen de Fondo:  
OSM Standard / Google Satelite



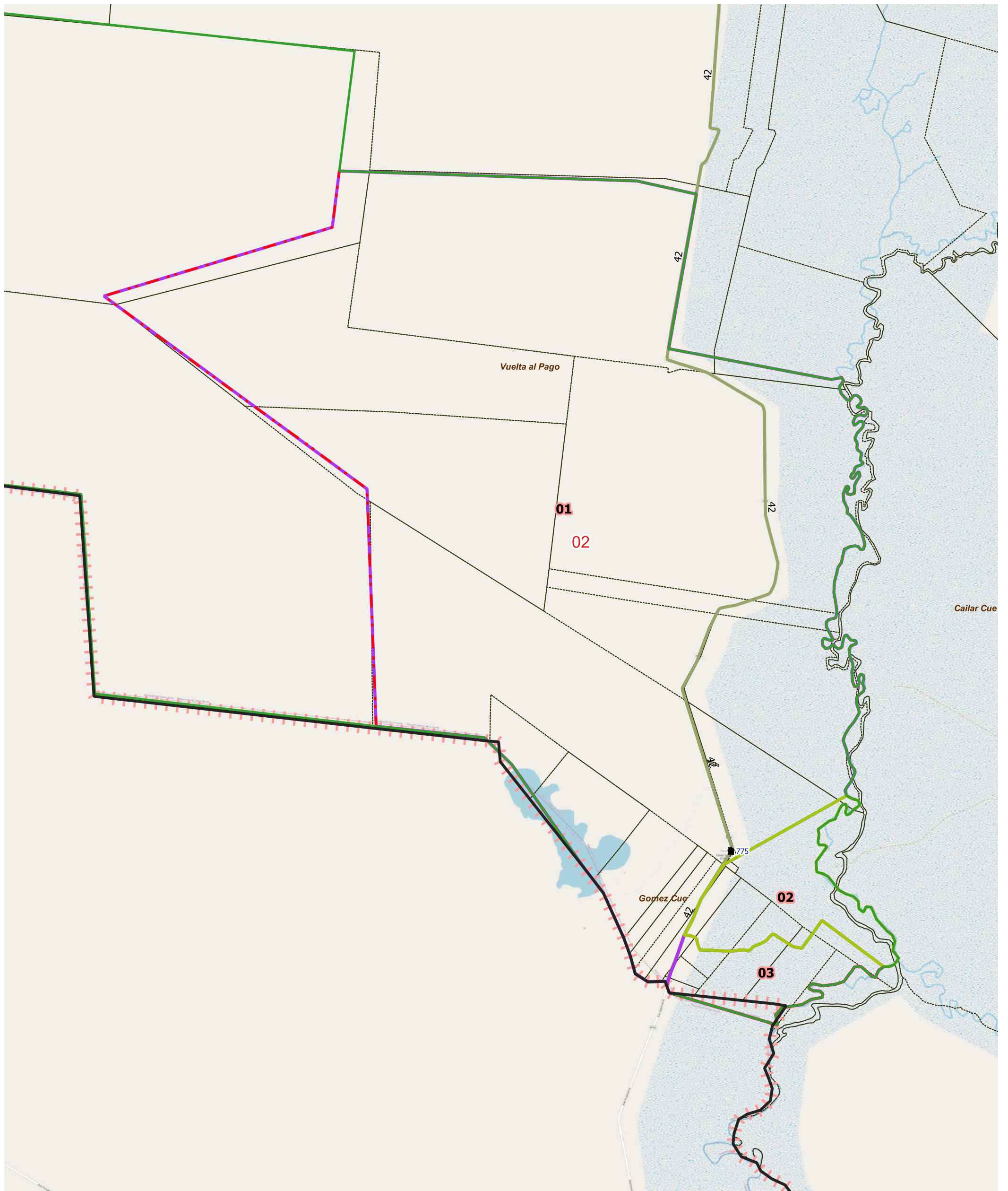
**DESCRIPCIÓN**

01

Escala 1:109500  
POSGAR94 / Faja 6 - EPSG:22186

Fuente: DPE - INDEC  
Elaborado por: DPE - INDEC  
Coordinación del Sistema  
Geoestadístico  
Fecha de Elaboración: 2022





<b>LEYENDA</b>	Límite de Fracción	Envolverte de Localidades (NO CENSAR DENTRO)	Parajes: Nombre	Escuelas: N°	<b>Red Vial</b>	<b>Red Vial</b>	Límite de Municipios	Imagen de Fondo: OSM Standard / Google Satellite
	Límite de Radio	Localidades: Nombre	Viviendas Colectivas (RELEVAR)	Pavimento	Suelo Seleccionado	Tierra	Parcelas Catastrales	
				Ripio				

**DESCRIPCIÓN**

01    02    03





**UBICACIÓN GEOGRÁFICA**

Provincia: (18) CORRIENTES

Depto: (168) SANTO TOMÉ

**Fracción:** 05

**Radio:** 01

**LEYENDA**

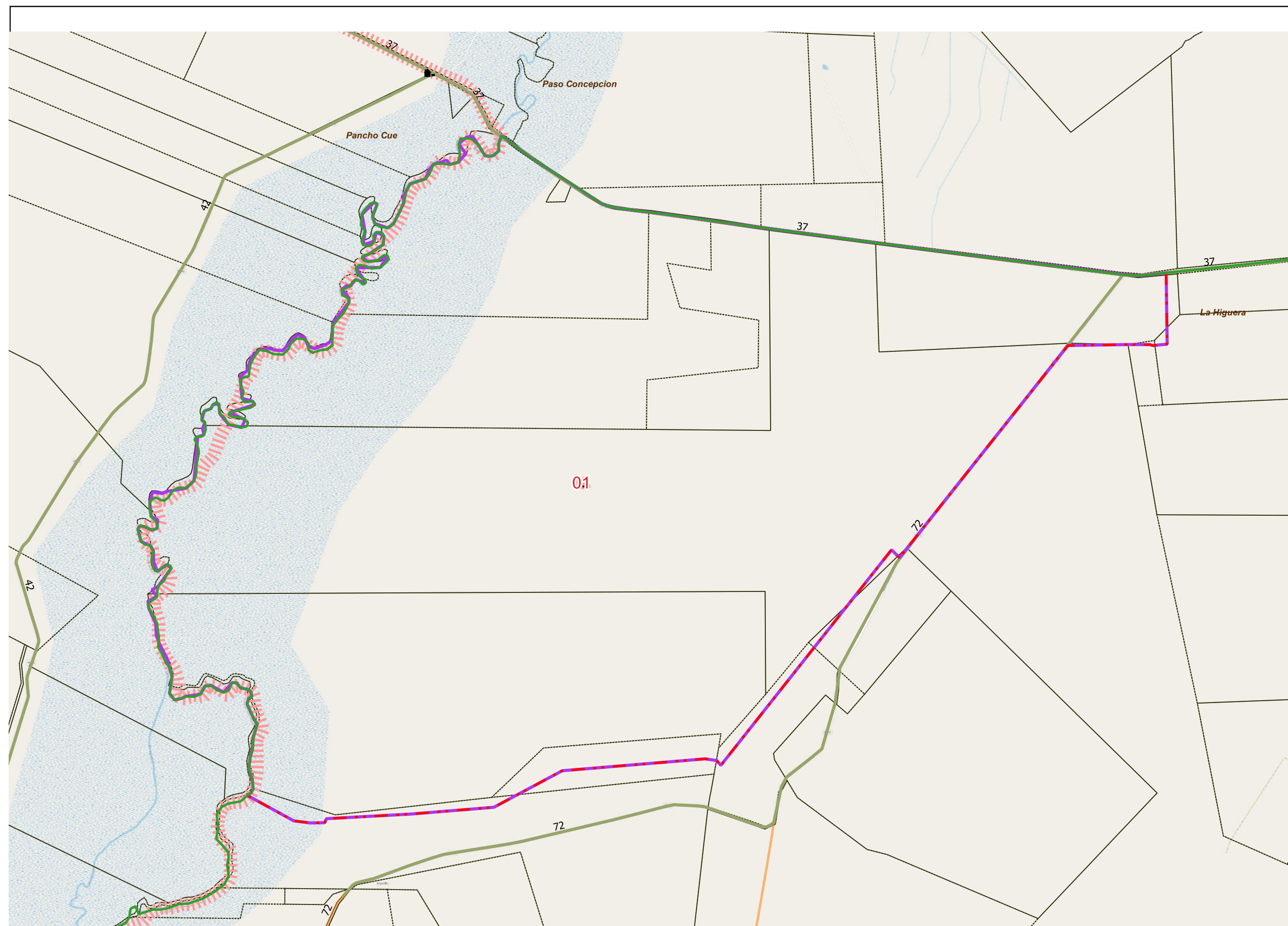
- Límite de Departamentos
- Fracciones
- Radio Urbano
- Radio Rural o Mixto
- Envolverte de Localidades (NO CENSAR DENTRO)
- Límite de Municipios
- Parcelas Catastrales
- Parajes: Nombre
- Localidades: Nombre
- Escuelas: N°
- Viviendas Colectivas (RELEVAR)
- Red Vial
  - Pavimento
  - Ripio
  - Suelo Seleccionado
  - Tierra
- Imagen de Fondo: OSM Standard / Google Satelite

**DESCRIPCIÓN**

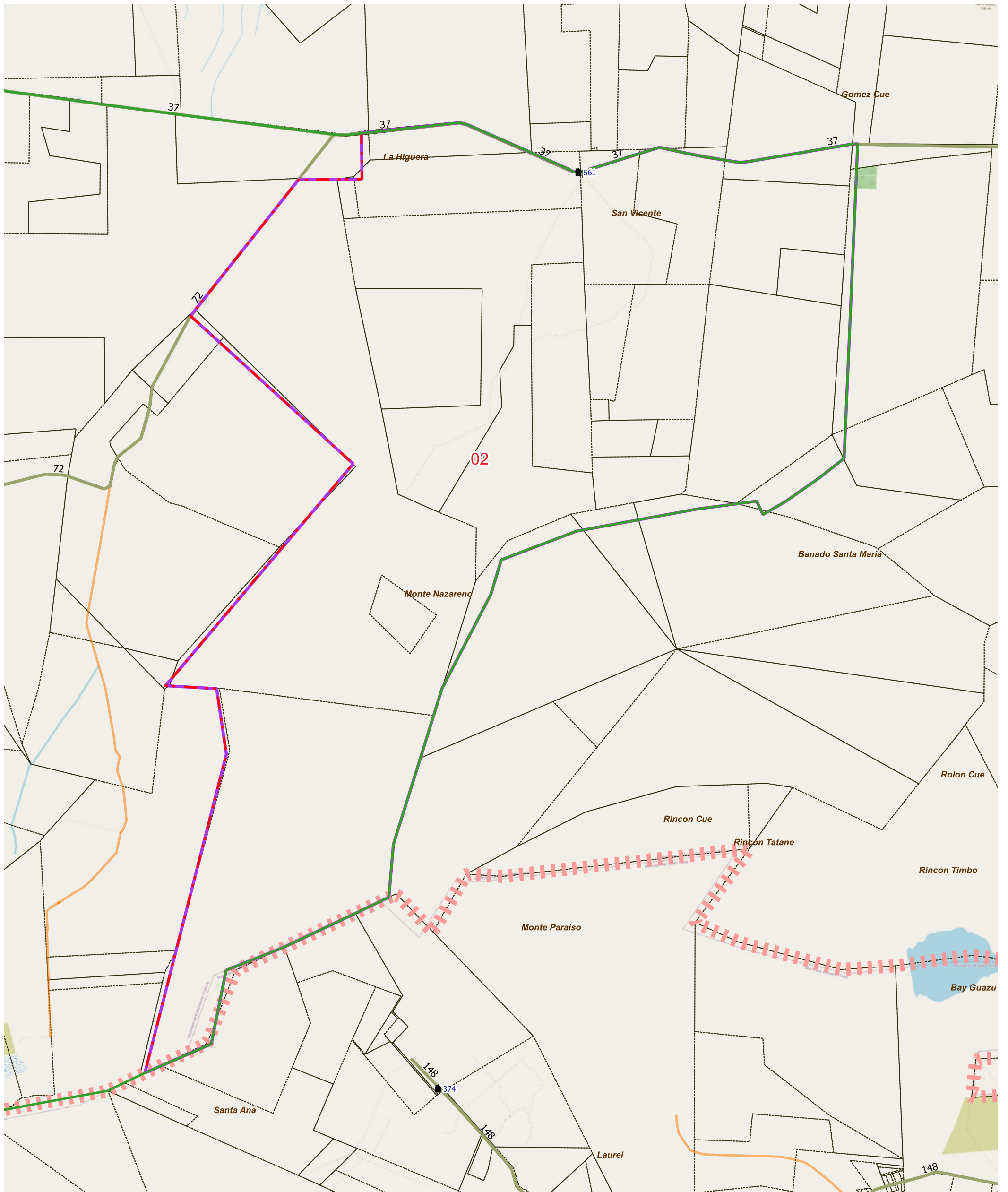
01

Escala 1:52800  
POSGAR94 / Faja 6 - EPSG:22186

Fuente: DPE - INDEC  
Elaborado por: DPE - INDEC  
Coordinación del Sistema Geoestadístico  
Fecha de Elaboración: 2022







LEYENDA		Red Vial		Red Vial		Límite de Municipios		Imagen de Fondo: OSM Standard / Google Satellite
	Límite de Fracción		Pavimento		Suelo Selecc.		Límite de Municipios	
	Envolvente de Localidades (NO CENSAR DENTRO)		Ripio		Tierra		Parcelas Catastrales	
	Límite de Radio		Escuelas: N°		Viviendas Colectivas (RELEVAR)			
	Localidades: Nombre		Escuelas: N°					
	Parajes: Nombre							

**DESCRIPCIÓN**

01





**UBICACIÓN GEOGRÁFICA**

Provincia: (18) CORRIENTES

Depto: (168) SANTO TOMÉ

**Fracción:** 05

**Radio:** 03

**LEYENDA**

- Límite de Departamentos
- Fracciones
- Radio Urbano
- Radio Rural o Mixto
- Envolvente de Localidades (NO CENSAR DENTRO)
- Límite de Municipios
- Parcelas Catastrales
- Parajes: Nombre
- Localidades: Nombre
- Escuelas: N°
- Viviendas Colectivas (RELEVAR)
- Red Vial
- Pavimento
- Ripio
- Suelo Seleccionado
- Tierra
- Imagen de Fondo: OSM Standard / Google Satellite

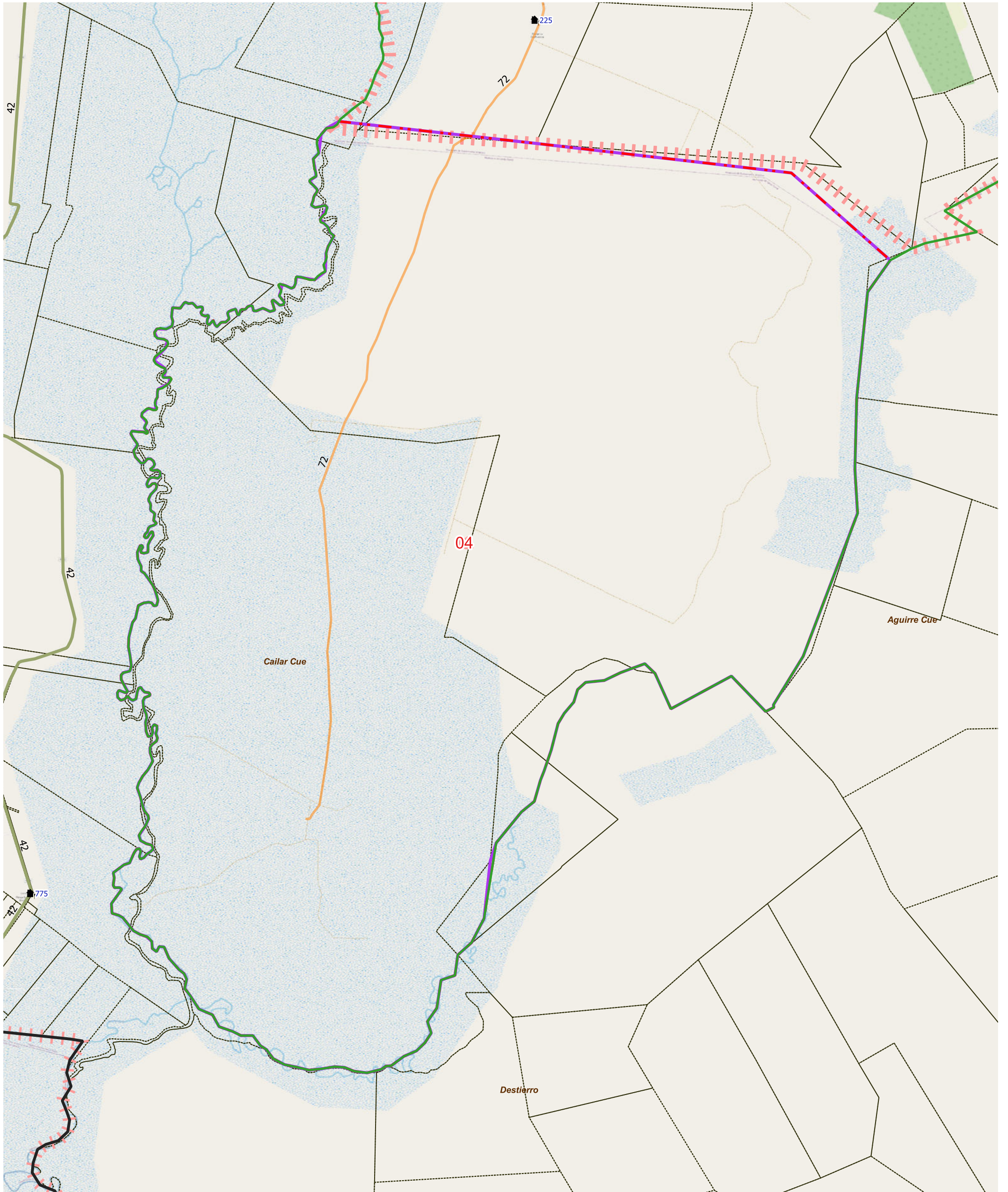
**DESCRIPCIÓN**

- 01
- 02
- 03
- 04
- 05
- 06
- 07
- 08

Escala 1:100600  
POSGAR94 / Faja 6 - EPSG:22186

Fuente: DPE - INDEC  
Elaborado por: DPE - INDEC  
Coordinación del Sistema Geoadistístico  
Fecha de Elaboración: 2022





LEYENDA		Parajes: Nombre		Escuelas: N°		Red Vial		Red Vial		Límite de Municipios		Imagen de Fondo: OSM Standard / Google Satellite	
	Límite de Fracción		Envolvente de Localidades (NO CENSAR DENTRO)		Escuelas: N°		Pavimento		Suelo Selecc.		Límite de Municipios		
	Límite de Radio		Localidades: Nombre		Viviendas Colectivas (RELEVAR)		Ripio		Tierra				

**DESCRIPCIÓN**

01





**UBICACIÓN GEOGRÁFICA**

Provincia: (18) CORRIENTES

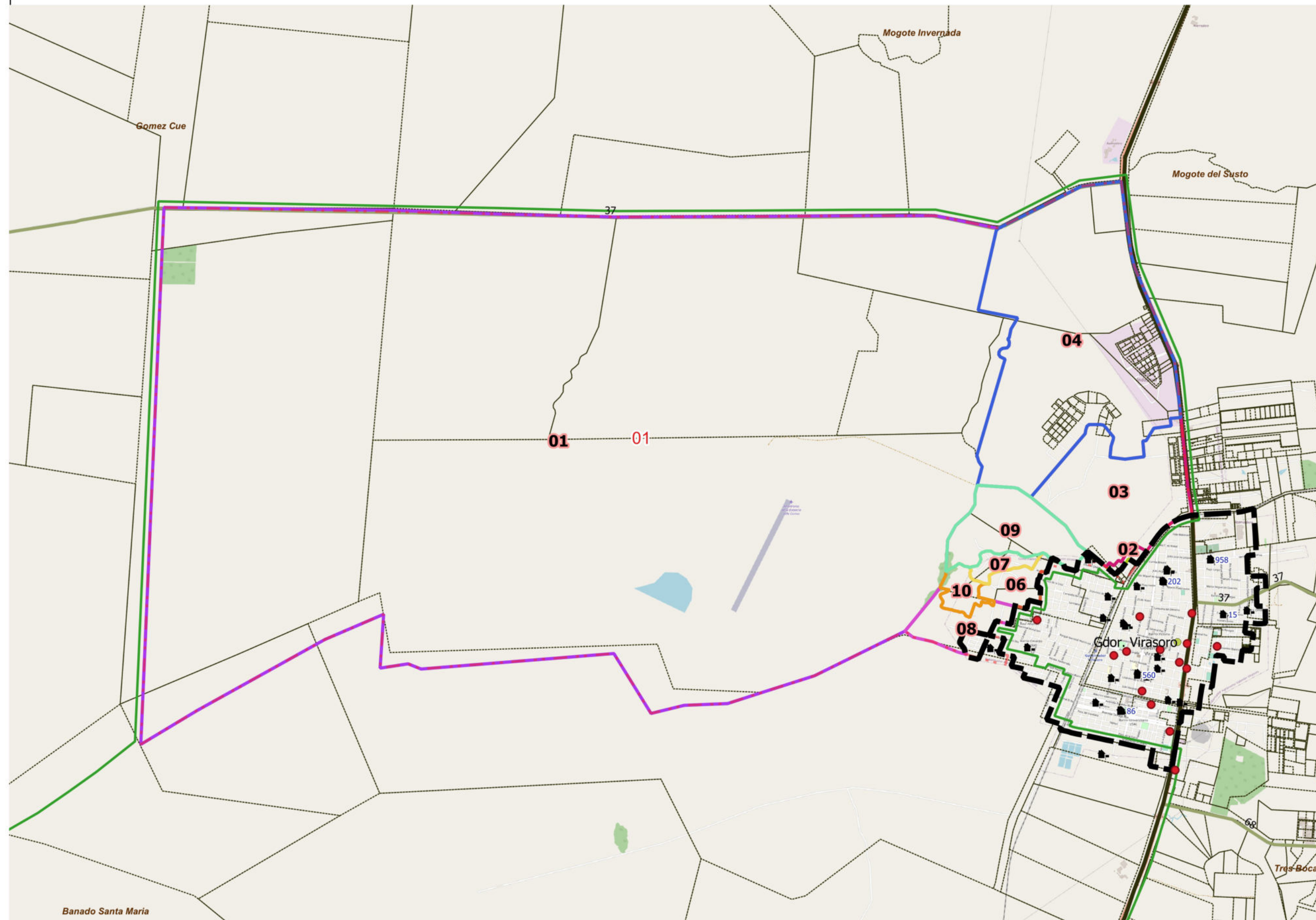
Depto: (168) SANTO TOMÉ

**Fracción:** 06

**Radio:** 01

**LEYENDA**

- Límite de Departamentos
- Fracciones**
- Fracción
- Límites de Radios**
- Urbano
- Rural o Mixto
- Envolverte de Localidades (NO CENSAR Dentro)
- Límite de Municipios
- Parcelas Catastrales
- Parajes: Nombre
- Localidades: Nombre
- Escuelas: N°
- Viviendas Colectivas (RELEVAR)
- Parcelas Catastrales
- Red Vial**
- Pavimento
- Ripio
- Suelo Seleccionado
- Tierra
- Imagen de Fondo:



**DESCRIPCIÓN**

segmentos	01	03	06	08	09	10
	02	04	07			

Escala 1:49300  
 POSGAR94 / Faja 6 - EPSG:22186  
 Fuente: DPE - INDEC  
 Elaborado por: DPE - INDEC  
 Coordinación del Sistema Geoadministrativo  
 Fecha de Elaboración: 2022





**UBICACIÓN GEOGRÁFICA**

Provincia: (18) CORRIENTES

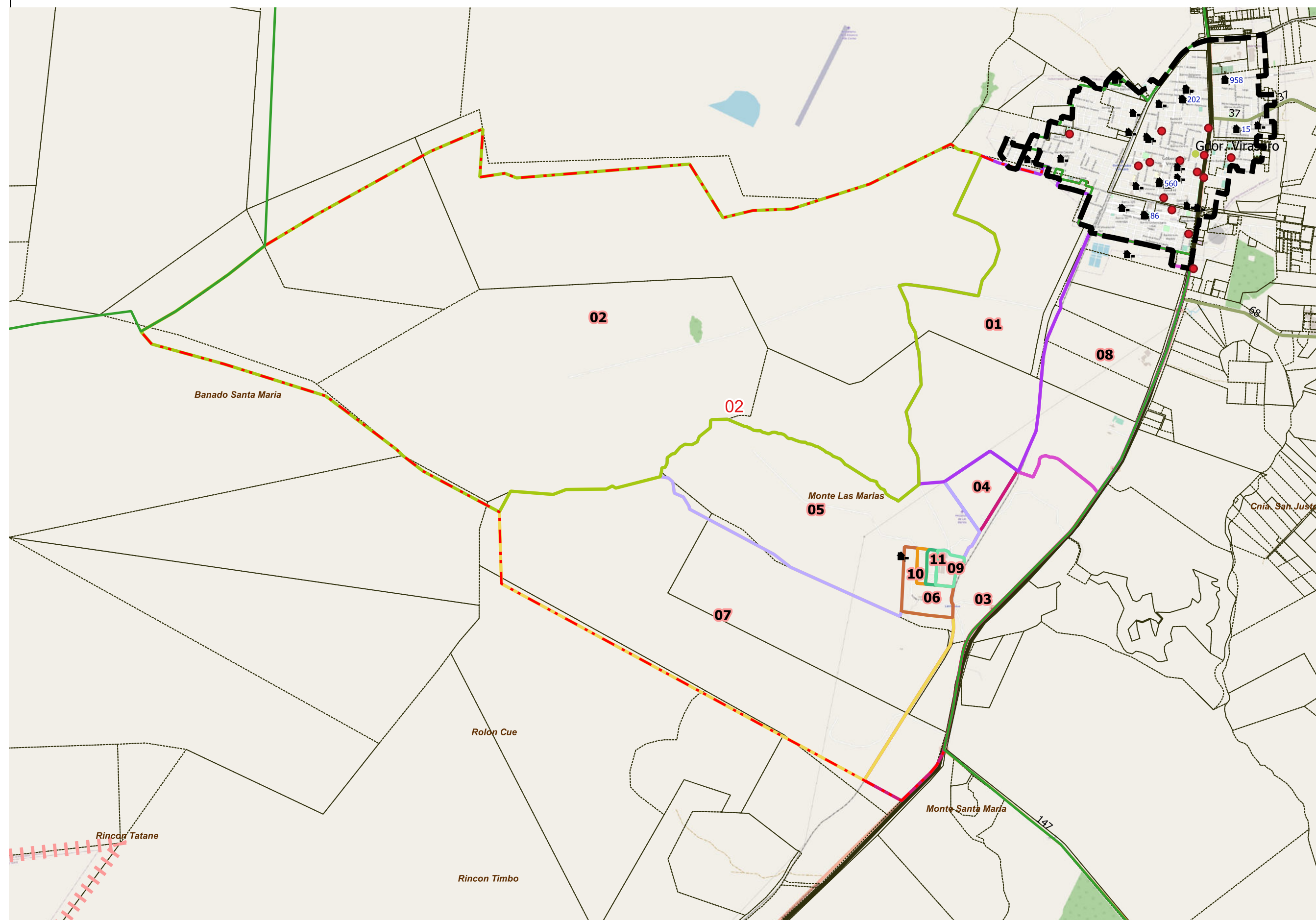
Depto: (168) SANTO TOMÉ

**Fracción:** 06

**Radio:** 02

**LEYENDA**

- Límite de Departamentos
- Fracciones
- Radio Urbano
- Radio Rural o Mixto
- Envolverte de Localidades (NO CENSAR DENTRO)
- Límite de Municipios
- Parcelas Catastrales
- Parajes: Nombre
- Localidades: Nombre
- Escuelas: N°
- Viviendas Colectivas (RELEVAR)
- Red Vial
- Pavimento
- Ripio
- Suelo Seleccionado
- Tierra
- Imagen de Fondo: OSM Standard / Google Satellite



**DESCRIPCIÓN**

- 01
- 02
- 03
- 04
- 05
- 06
- 07
- 08
- 09
- 10
- 11

Escala 1:55000  
POSGAR94 / Faja 6 - EPSG:22186

Fuente: DPE - INDEC  
Elaborado por: DPE - INDEC  
Coordinación del Sistema Geoestadístico  
Fecha de Elaboración: 2022





**UBICACIÓN GEOGRÁFICA**

Provincia: (18) CORRIENTES

Depto: (168) SANTO TOMÉ

**Fracción:** 06

**Radio:** 03

**LEYENDA**

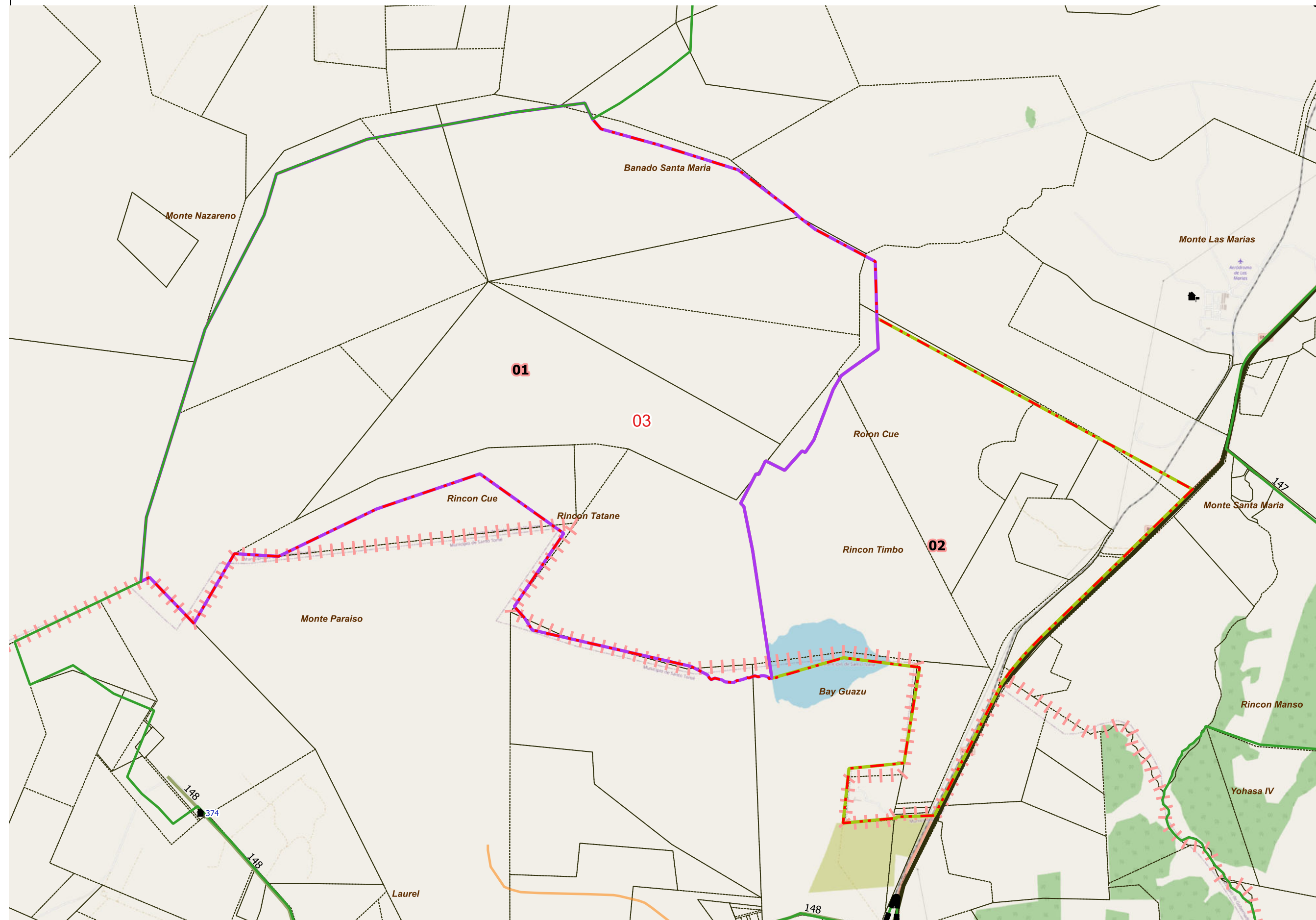
- Límite de Departamentos
  - Fracciones
  - Radio Urbano
  - Radio Rural o Mixto
  - Envolverte de Localidades (NO CENSAR DENTRO)
  - Límite de Municipios
  - Parcelas Catastrales
  - Parajes: Nombre
  - Localidades: Nombre
  - Escuelas: N°
  - Viviendas Colectivas (RELEVAR)
  - Red Vial
  - Pavimento
  - Ripio
  - Suelo Seleccionado
  - Tierra
- Imagen de Fondo:  
OSM Standard / Google Satellite

**DESCRIPCIÓN**

- 01
- 02

Escala 1:69700  
POSGAR94 / Faja 6 - EPSG:22186

Fuente: DPE - INDEC  
Elaborado por: DPE - INDEC  
Coordinación del Sistema  
Geoestadístico  
Fecha de Elaboración: 2022







**UBICACIÓN GEOGRÁFICA**

Provincia: (18) CORRIENTES

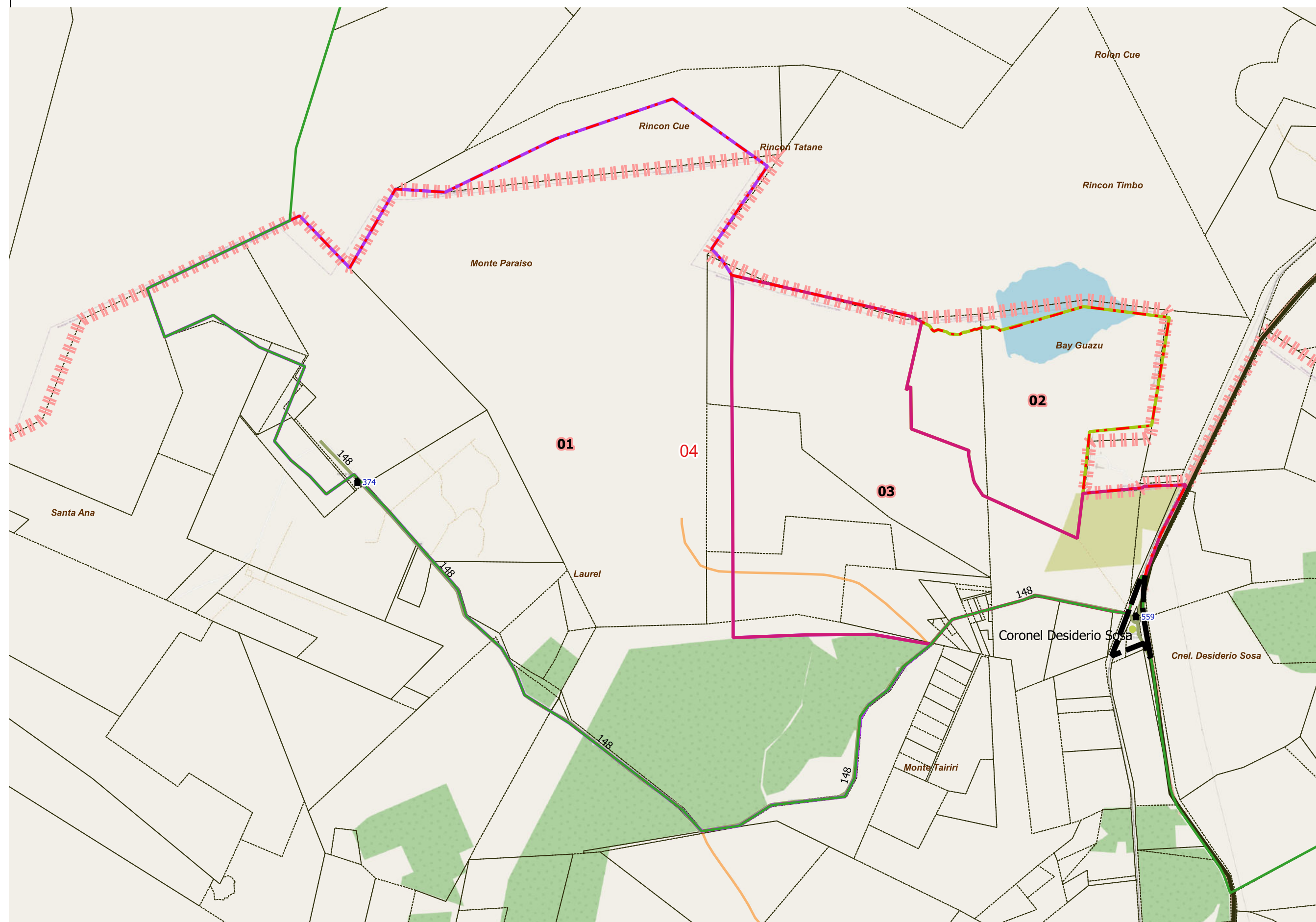
Depto: (168) SANTO TOMÉ

**Fracción:** 06

**Radio:** 04

**LEYENDA**

- Límite de Departamentos
- Fracciones
- Radio Urbano
- Radio Rural o Mixto
- Envolverte de Localidades (NO CENSAR DENTRO)
- Límite de Municipios
- Parcelas Catastrales
- Parajes: Nombre
- Localidades: Nombre
- Escuelas: Nº
- Viviendas Colectivas (RELEVAR)
- Red Vial
- Pavimento
- Ripio
- Suelo Seleccionado
- Tierra
- Imagen de Fondo:  
OSM Standard / Google Satelite



**DESCRIPCIÓN**

- 01
- 02
- 03

Escala 1:61700  
POSGAR94 / Faja 6 - EPSG:22186

Fuente: DPE - INDEC  
Elaborado por: DPE - INDEC  
Coordinación del Sistema Geoadstístico  
Fecha de Elaboración: 2022





**UBICACIÓN GEOGRÁFICA**

Provincia: (18) CORRIENTES

Depto: (168) SANTO TOMÉ

**Fracción:** 06

**Radio:** 05

**LEYENDA**

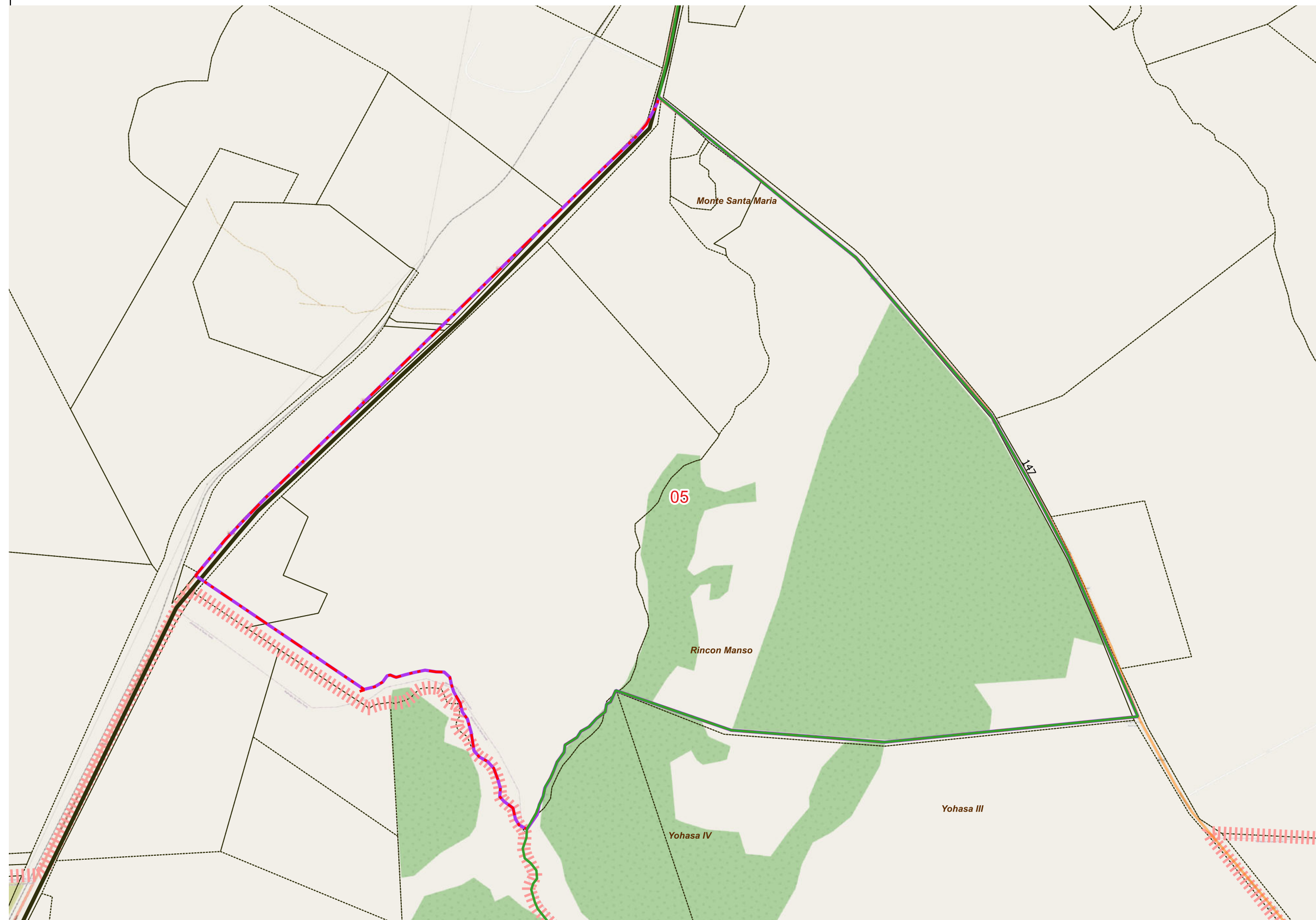
-  Límite de Departamentos
  -  Fracciones
  -  Radio Urbano
  -  Radio Rural o Mixto
  -  Envolverte de Localidades (NO CENSAR DENTRO)
  -  Límite de Municipios
  -  Parcelas Catastrales
  - Parajes: Nombre
  -  Localidades: Nombre
  -  Escuelas: N°
  -  Viviendas Colectivas (RELEVAR)
  - Red Vial
    -  Pavimento
    -  Ripio
    -  Suelo Seleccionado
    -  Tierra
- Imagen de Fondo:  
OSM Standard / Google Satellite

Escala 1:32500  
POSGAR94 / Faja 6 - EPSG:22186

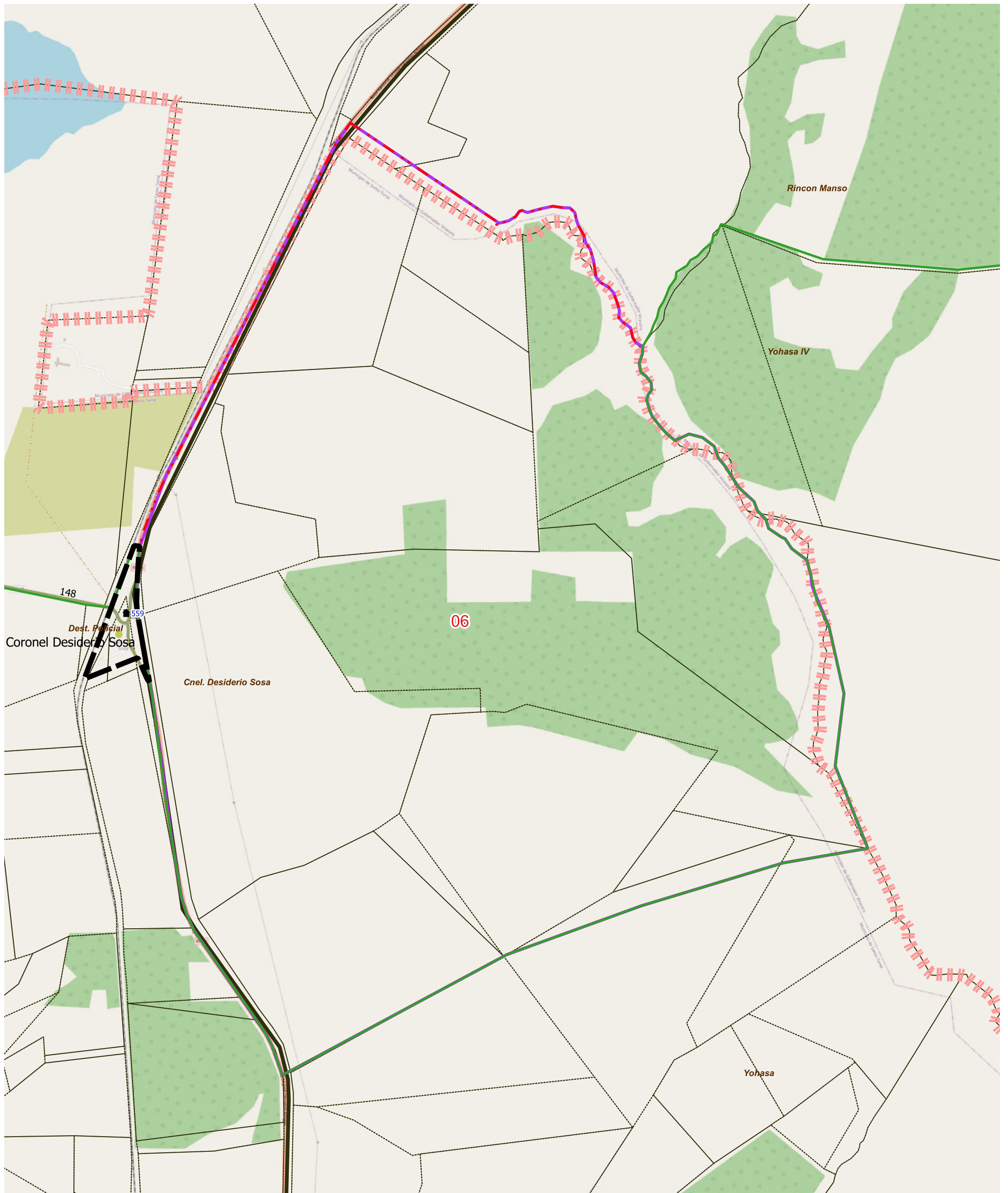
Fuente: DPE - INDEC  
Elaborado por: DPE - INDEC  
Coordinación del Sistema  
Geoestadístico  
Fecha de Elaboración: 2022

**DESCRIPCIÓN**

 01







LEYENDA		Red Vial		Red Vial		Límite de Municipios		Imagen de Fondo: OSM Standard / Google Satellite
	Límite de Fracción		Pavimento		Suelo Seleccionado		Límite de Municipios	
	Límite de Radio		Ripio		Tierra		Parcelas Catastrales	
	Envolvente de Localidades (NO CENSAR DENTRO)		Escuelas: N°		Viviendas Colectivas (RELEVAR)			
	Localidades: Nombre		Parajes: Nombre					

**DESCRIPCIÓN**

01





**UBICACIÓN GEOGRÁFICA**

Provincia: (18) CORRIENTES

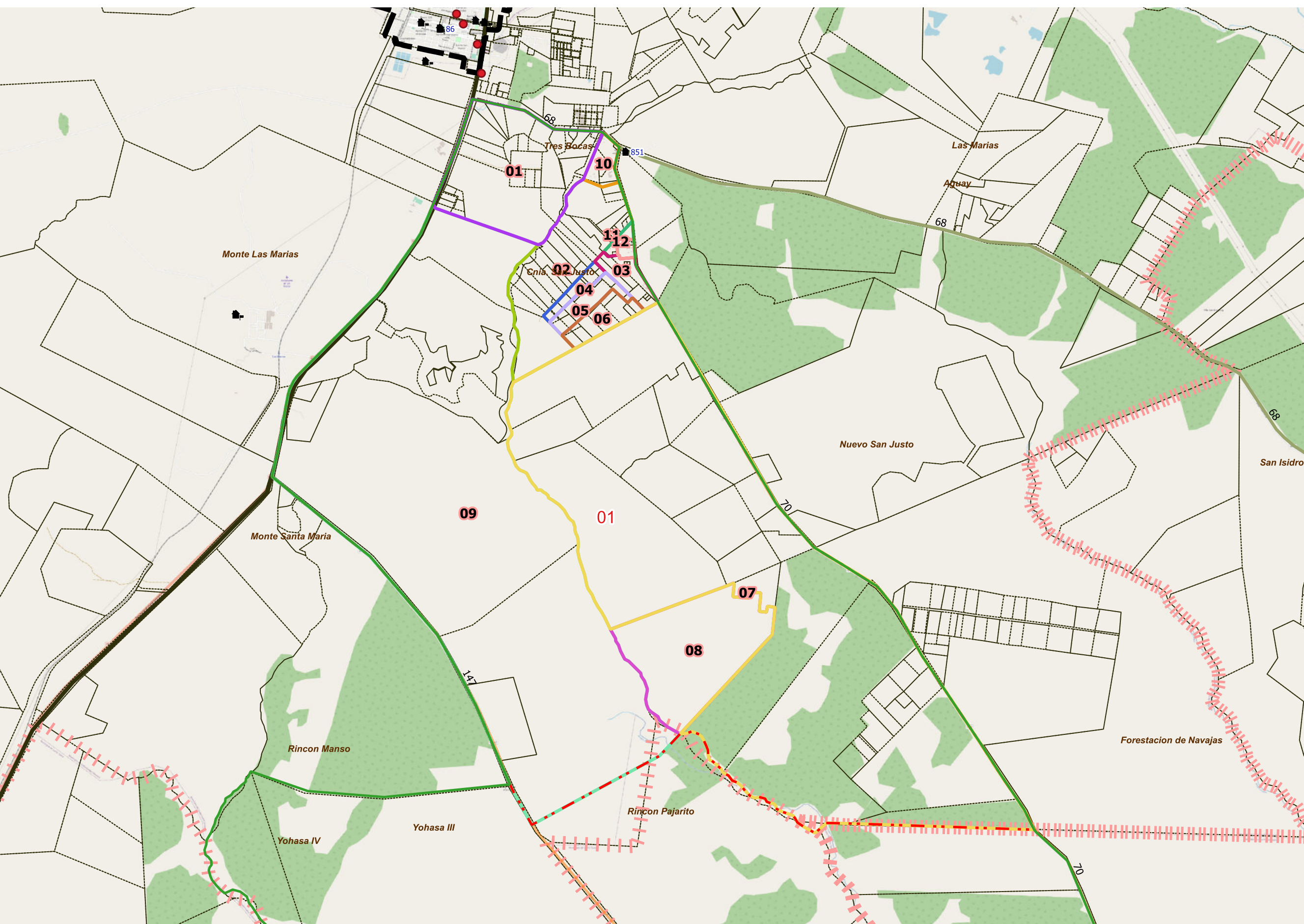
Depto: (168) SANTO TOMÉ

**Fracción:** 07

**Radio:** 01

**LEYENDA**

- Límite de Departamentos
  - Fracciones
  - Radio Urbano
  - Radio Rural o Mixto
  - Envolverte de Localidades (NO CENSAR DENTRO)
  - Límite de Municipios
  - Parcelas Catastrales
  - Parajes: Nombre
  - Localidades: Nombre
  - Escuelas: N°
  - Viviendas Colectivas (RELEVAR)
  - Red Vial
  - Pavimento
  - Ripio
  - Suelo Seleccionado
  - Tierra
- Imagen de Fondo:  
OSM Standard / Google Satellite



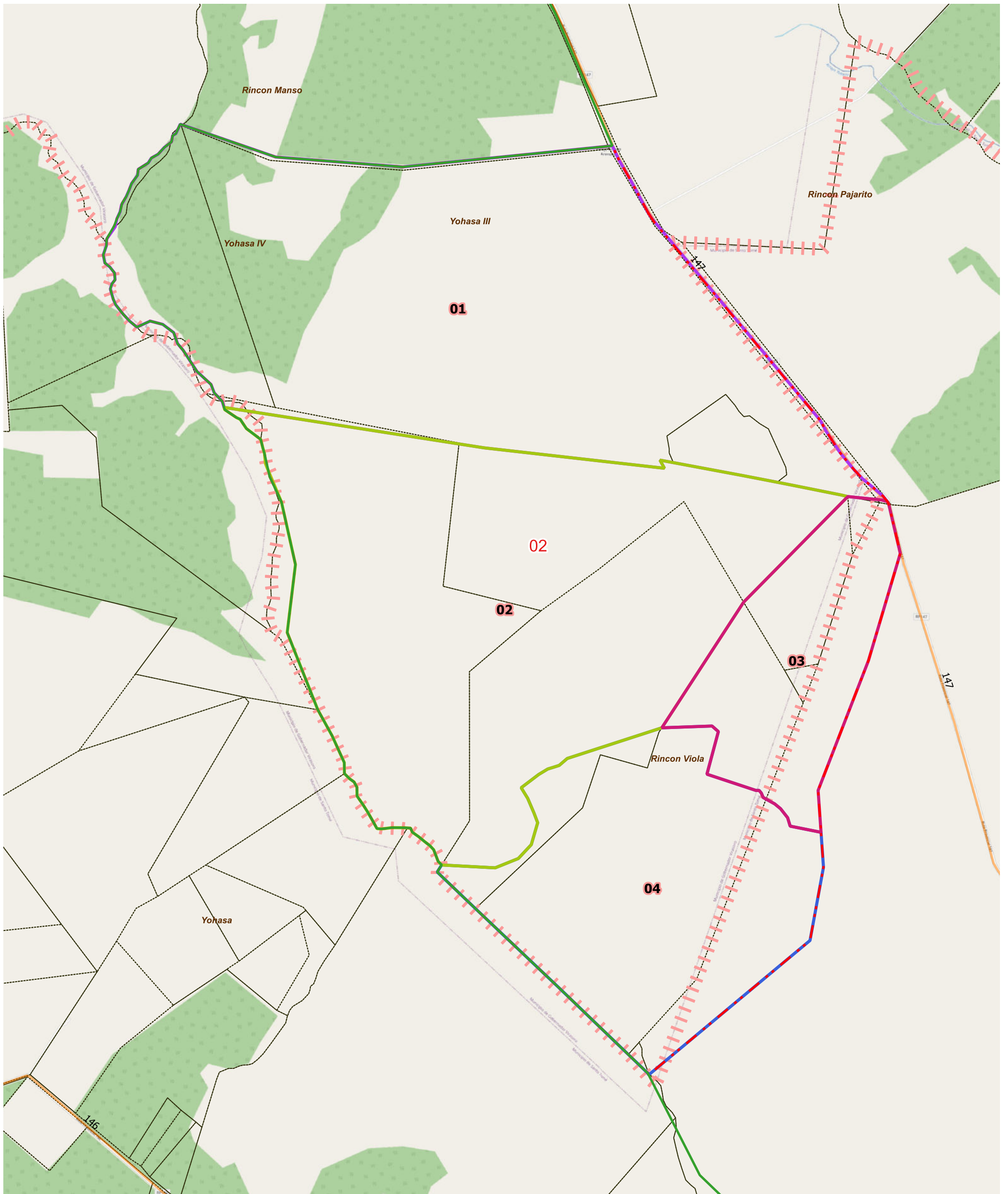
**DESCRIPCIÓN**

- 01
- 02
- 03
- 04
- 05
- 06
- 07
- 08
- 09
- 10
- 11
- 12

Escala 1:65700  
POSGAR94 / Faja 6 - EPSG:22186

Fuente: DPE - INDEC  
Elaborado por: DPE - INDEC  
Coordinación del Sistema  
Geoestadístico  
Fecha de Elaboración: 2022



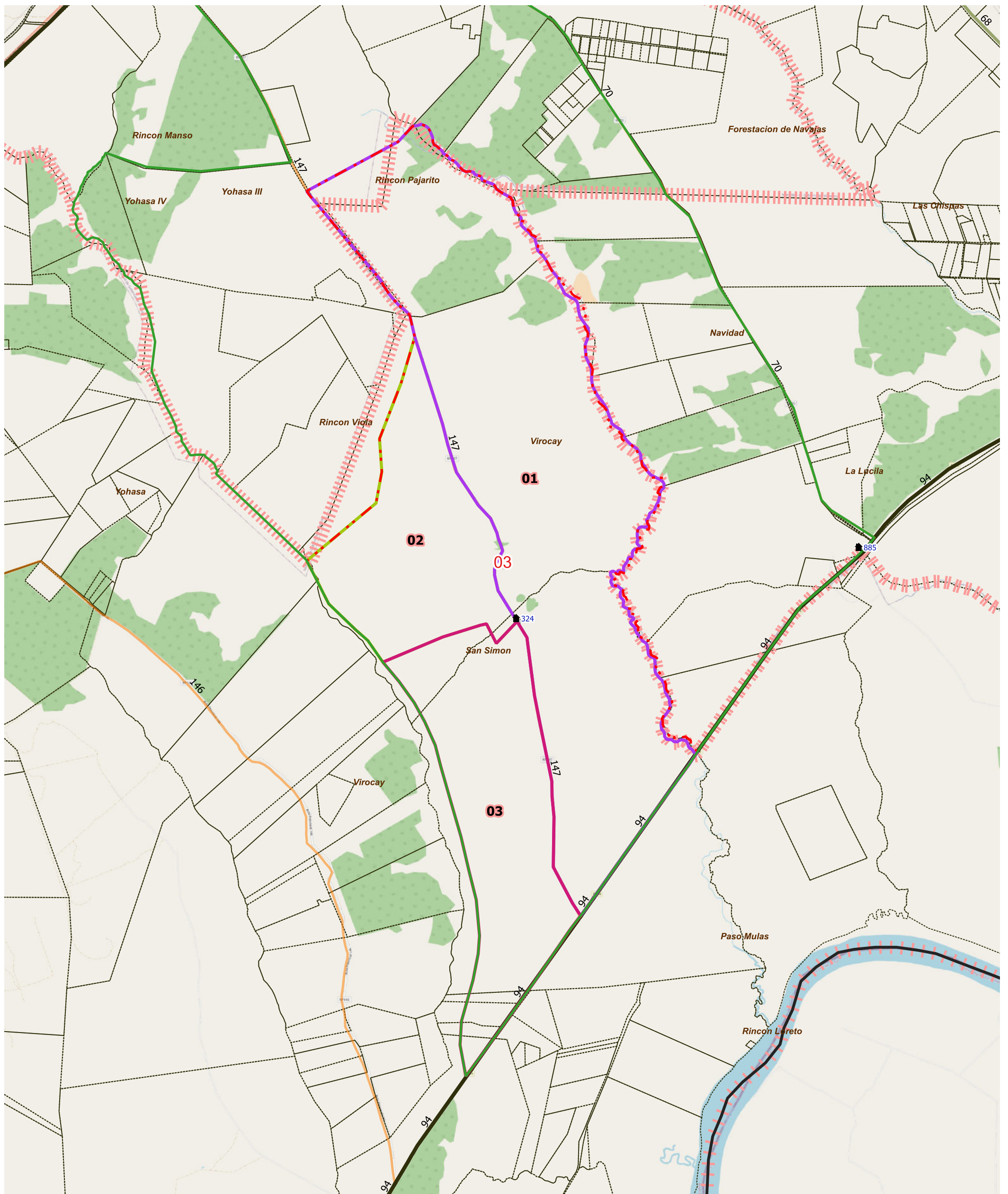


<b>LEYENDA</b>	Límite de Fracción	Envolve de Localidades (NO CENSAR DENTRO)	Parajes: Nombre	Escuelas: N°	<b>Red Vial</b>	<b>Red Vial</b>	Límite de Municipios	Imagen de Fondo: OSM Standard / Google Satellite
	Límite de Radio	Localidades: Nombre	Viviendas Colectivas (RELEVAR)	Pavimento	Suelo Selecc.	Tierra	Parcelas Catastrales	
				Ripio				

**DESCRIPCIÓN**

- 01
- 02
- 03
- 04



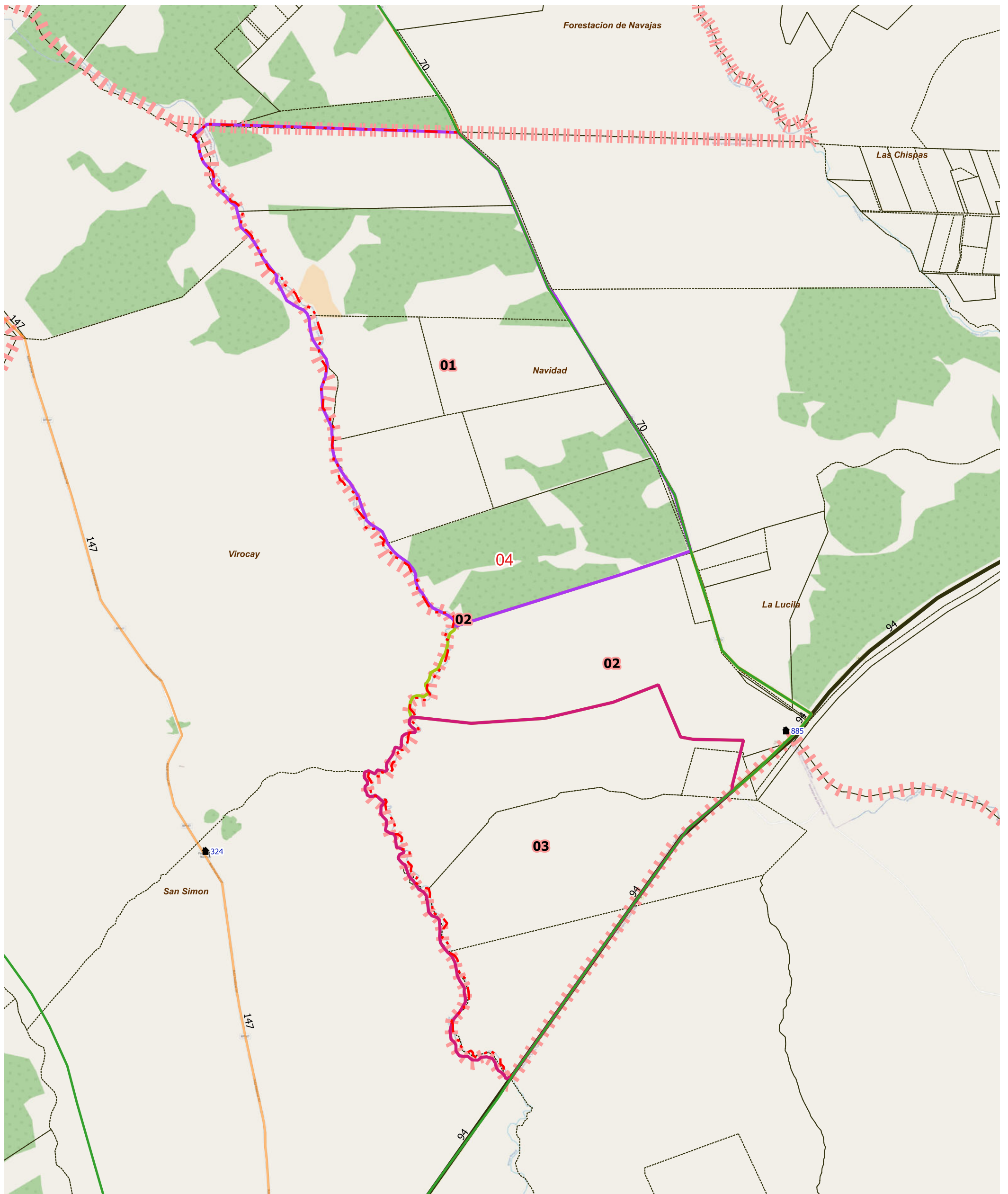


LEYENDA		Red Vial		Red Vial		Límite de Municipios	
Límite de Fracción	Envolverte de Localidades (NO CENSAR DENTRO)	Pavimento	Suelo Seleccionado	Límite de Municipios	Límite de Municipios	Parcelas Catastrales	Imagen de Fondo: OSM Standard / Google Satellite
Límite de Radio	Localidades: Nombre	Ripio	Tierra	Escuelas: N°	Viviendas Colectivas (RELEVAR)		

**DESCRIPCIÓN**

- 01
- 02
- 03





LEYENDA		Red Vial		Red Vial		Límite de Municipios		Imagen de Fondo:	
Límite de Fracción	Envolverte de Localidades (NO CENSAR DENTRO)	Parajes: Nombre	Escuelas: N°	Pavimento	Suelo Selecc.	Límite de Municipios	OSM Standard / Google Satellite		
Límite de Radio	Localidades: Nombre	Viviendas Colectivas (RELEVAR)	Ripio	Tierra	Parcelas Catastrales				

**DESCRIPCIÓN**

01    02    03





**UBICACIÓN GEOGRÁFICA**

Provincia: (18) CORRIENTES

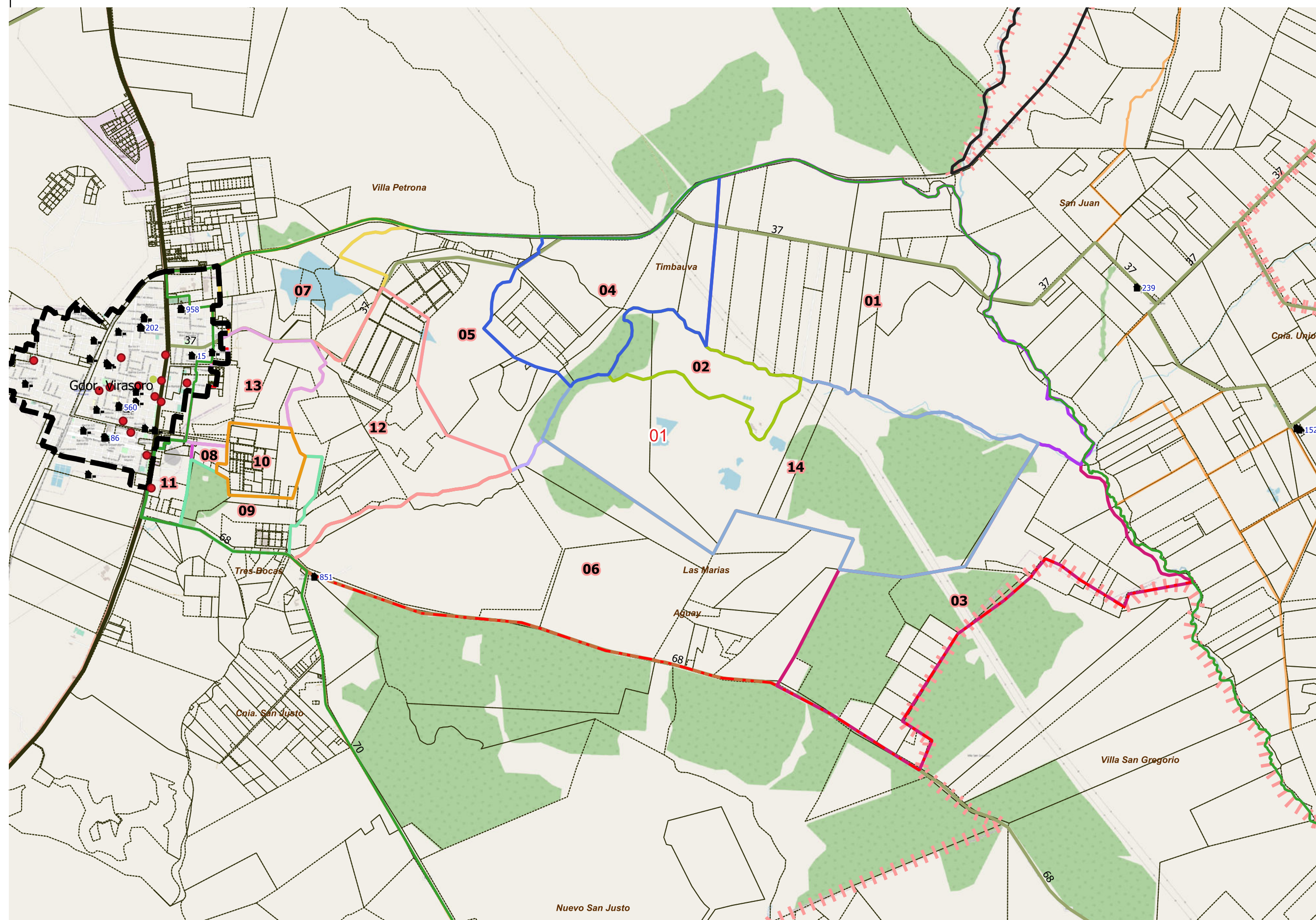
Depto: (168) SANTO TOMÉ

**Fracción:** 08

**Radio:** 01

**LEYENDA**

- Límite de Departamentos
- Fracciones
- Radio Urbano
- Radio Rural o Mixto
- Envolverte de Localidades (NO CENSAR DENTRO)
- Límite de Municipios
- Parcelas Catastrales
- Parajes: Nombre
- Localidades: Nombre
- Escuelas: N°
- Viviendas Colectivas (RELEVAR)
- Red Vial
- Pavimento
- Ripio
- Suelo Seleccionado
- Tierra
- Imagen de Fondo: OSM Standard / Google Satellite



**DESCRIPCIÓN**

- |    |    |    |    |    |    |    |    |    |    |    |    |
|----|----|----|----|----|----|----|----|----|----|----|----|
| 01 | 03 | 05 | 06 | 07 | 08 | 09 | 10 | 11 | 12 | 13 | 14 |
| 02 | 04 |    |    |    |    |    |    |    |    |    |    |

Escala 1:58000  
POSGAR94 / Faja 6 - EPSG:22186

Fuente: DPE - INDEC  
Elaborado por: DPE - INDEC  
Coordinación del Sistema Geoadistístico  
Fecha de Elaboración: 2022





**UBICACIÓN GEOGRÁFICA**

Provincia: (18) CORRIENTES

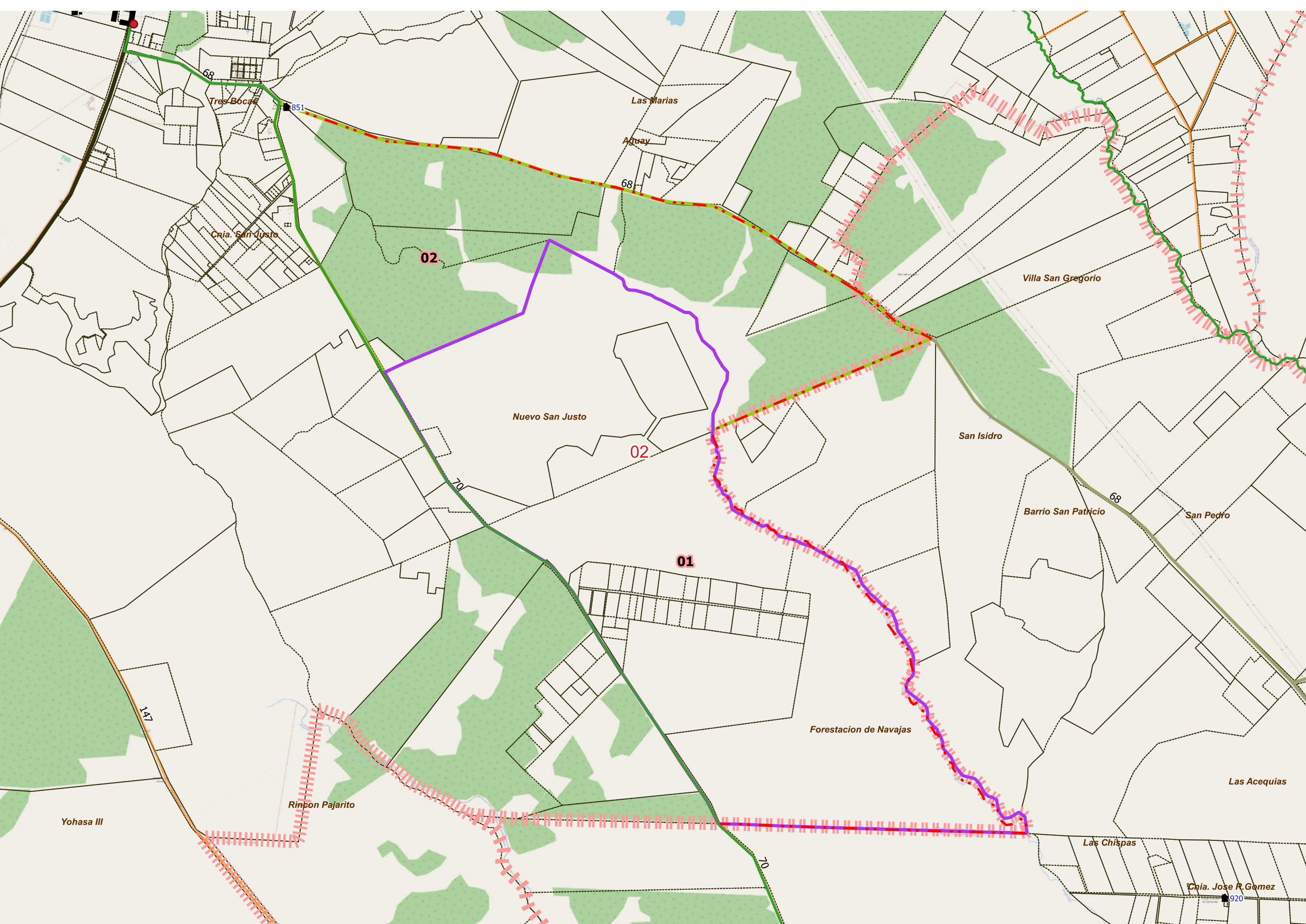
Depto: (168) SANTO TOMÉ

**Fracción:** 08

**Radio:** 02

**LEYENDA**

- Límite de Departamentos
- Fracciones
- Radio Urbano
- Radio Rural o Mixto
- Envolverte de Localidades (NO CENSAR DENTRO)
- Límite de Municipios
- Parcelas Catastrales
- Parajes: Nombre
- Localidades: Nombre
- Escuelas: Nº
- Viviendas Colectivas (RELEVAR)
- Red Vial
- Pavimento
- Ripio
- Suelo Seleccionado
- Tierra
- Imagen de Fondo: OSM Standard / Google Satelite



**DESCRIPCIÓN**

- 01
- 02

Escala 1:61900  
POSGAR94 / Faja 6 - EPSG:22186

Fuente: DPE - INDEC  
Elaborado por: DPE - INDEC  
Coordinación del Sistema Geoadministrativo  
Fecha de Elaboración: 2022





LEYENDA		Red Vial		Red Vial		Límite de Municipios		Imagen de Fondo: OSM Standard / Google Satellite	
	Límite de Fracción		Pavimento		Suelo Seleccionado		Límite de Municipios		Parcelas Catastrales
	Límite de Radio		Ripio		Tierra		Envolvente de Localidades (NO CENSAR DENTRO)		
	Envolvente de Localidades (NO CENSAR DENTRO)		Escuelas: N°				Viviendas Colectivas (RELEVAR)		
	Localidades: Nombre								
	Parajes: Nombre								

**DESCRIPCIÓN**

- 01
- 02
- 03
- 04
- 05
- 06
- 07





**UBICACIÓN GEOGRÁFICA**

Provincia: (18) CORRIENTES

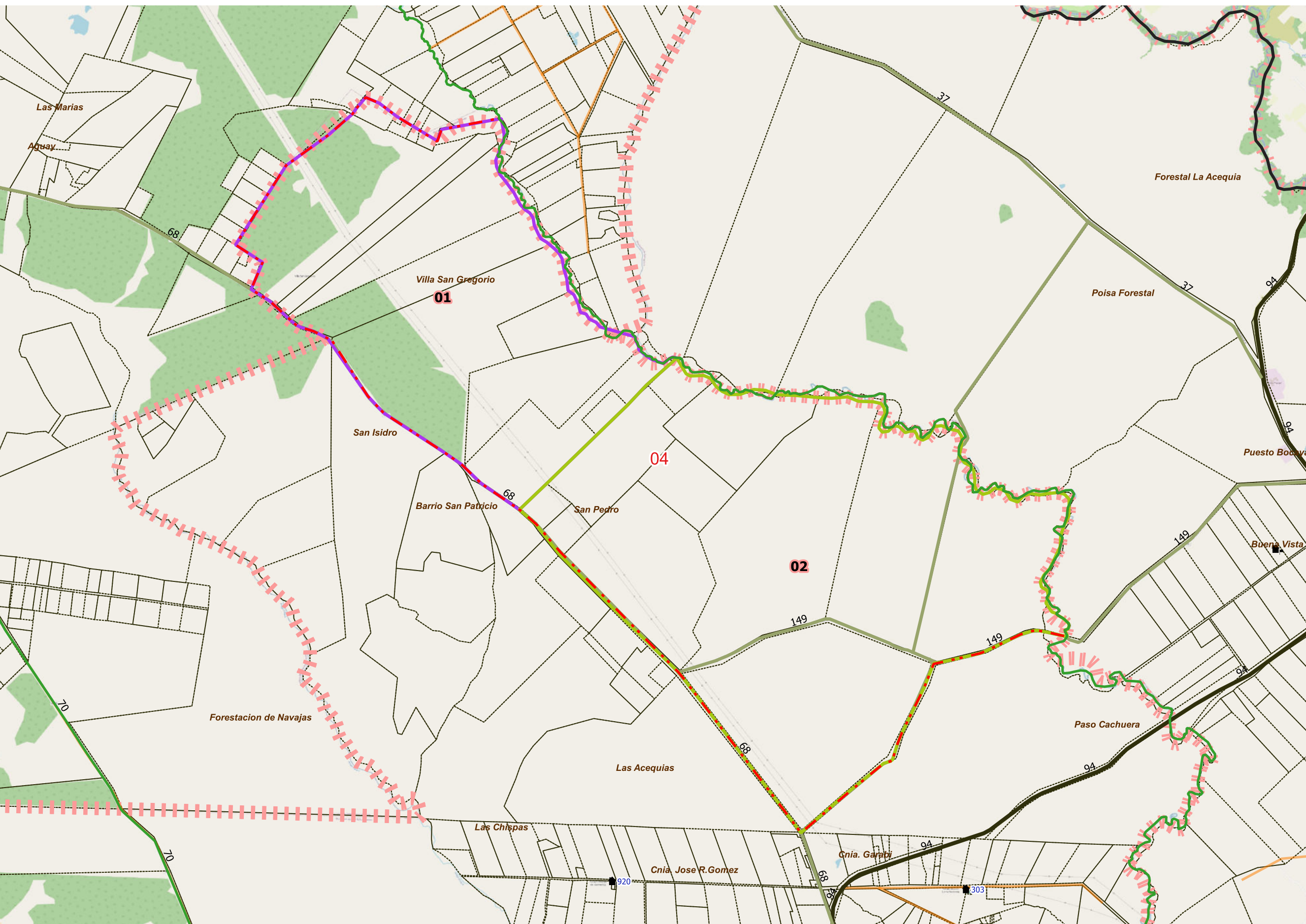
Depto: (168) SANTO TOMÉ

**Fracción:** 08

**Radio:** 04

**LEYENDA**

- Límite de Departamentos
- Fracciones
- Radio Urbano
- Radio Rural o Mixto
- Envolverte de Localidades (NO CENSAR DENTRO)
- Límite de Municipios
- Parcelas Catastrales
- Parajes: Nombre
- Localidades: Nombre
- Escuelas: Nº
- Viviendas Colectivas (RELEVAR)
- Red Vial
- Pavimento
- Ripio
- Suelo Seleccionado
- Tierra
- Imagen de Fondo: OSM Standard / Google Satellite



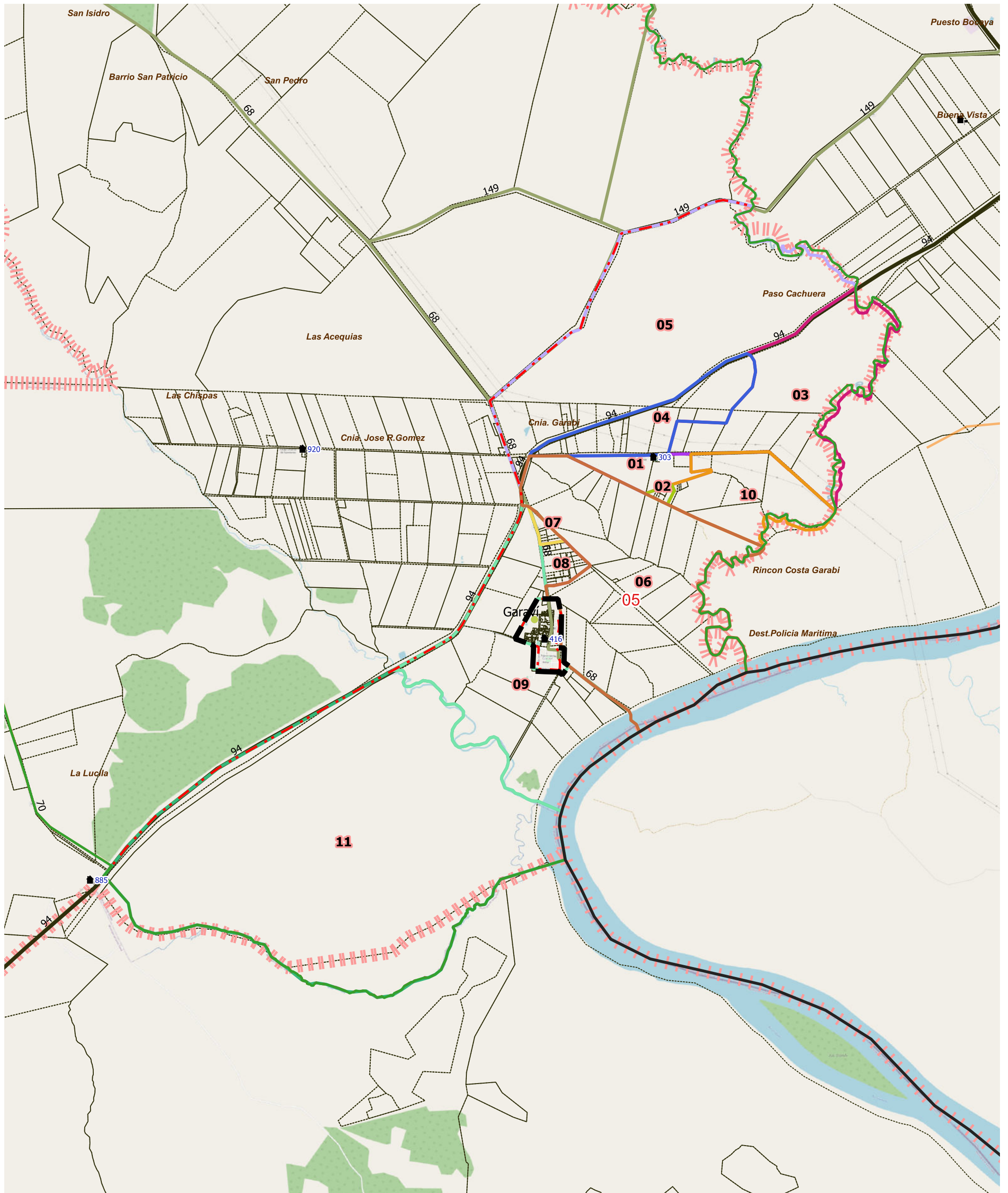
**DESCRIPCIÓN**

- 01
- 02

Escala 1:64200  
POSGAR94 / Faja 6 - EPSG:22186

Fuente: DPE - INDEC  
Elaborado por: DPE - INDEC  
Coordinación del Sistema Geoadistístico  
Fecha de Elaboración: 2022



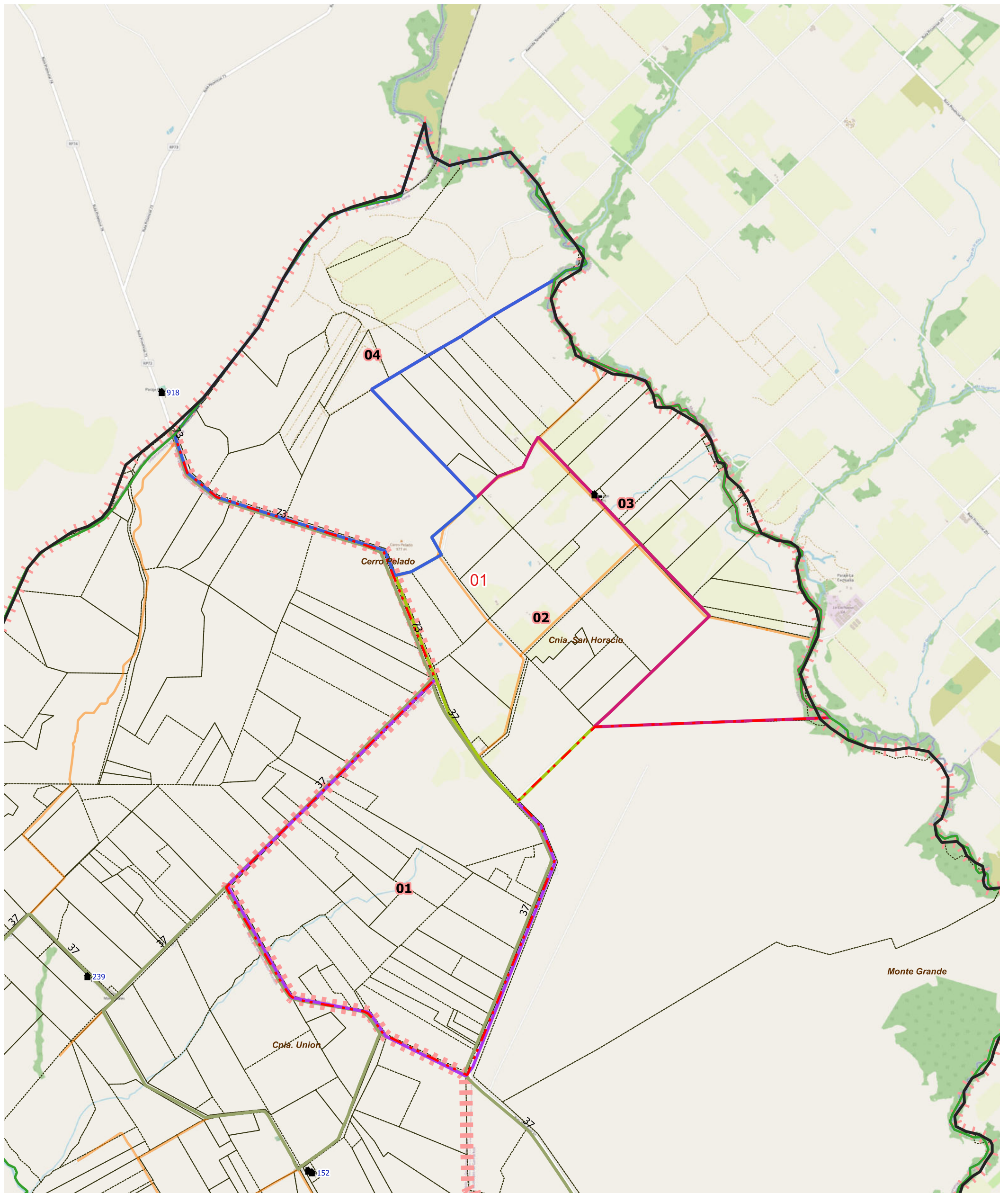


LEYENDA		Red Vial		Red Vial		Límite de Municipios	
Límite de Fracción	Envolverte de Localidades (NO CENSAR DENTRO)	Pavimento	Suelo Seleccionado	Límite de Municipios	Límite de Municipios	Parcelas Catastrales	Imagen de Fondo: OSM Standard / Google Satellite
Límite de Radio	Parajes: Nombre	Ripio	Tierra	Escuelas: N°	Viviendas Colectivas (RELEVAR)		

**DESCRIPCIÓN**

- 01
- 02
- 03
- 04
- 05
- 06
- 07
- 08
- 09
- 10
- 11





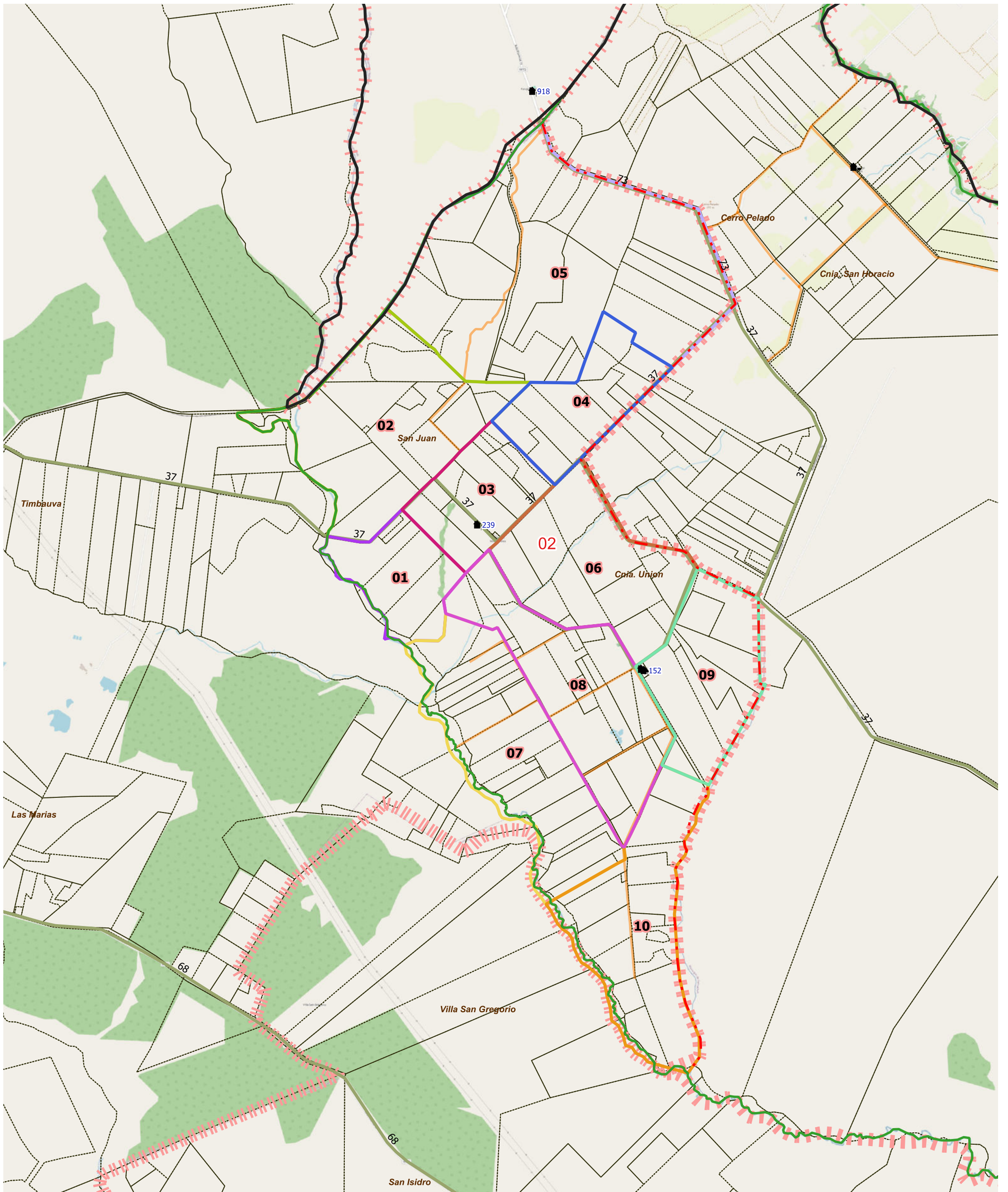
LEYENDA		Parajes: Nombre		Escuelas: N°		Red Vial		Red Vial		Límite de Municipios	
	Límite de Fracción		Envolvente de Localidades (NO CENSAR DENTRO)		N°		Pavimento		Suelo Selecc.		Límite de Municipios
	Límite de Radio		Localidades: Nombre		Viviendas Colectivas (RELEVAR)		Ripio		Tierra		Parcelas Catastrales

Imagen de Fondo: OSM Standard / Google Satellite

**DESCRIPCIÓN**

- 01
- 02
- 03
- 04



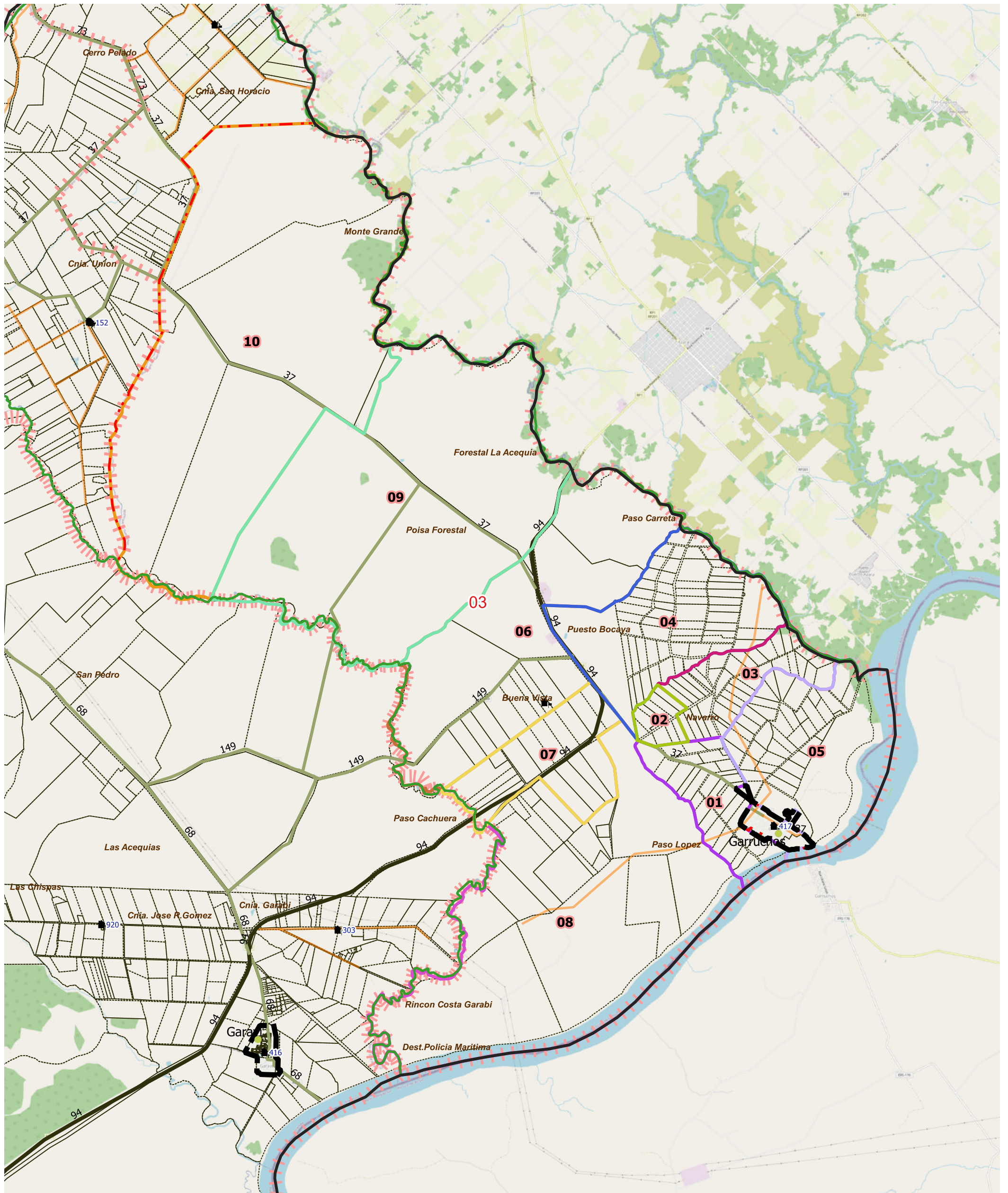


LEYENDA		Red Vial		Red Vial		Límite de Municipios		Imagen de Fondo:	
	Límite de Fracción		Pavimento		Suelo Seleccionado		Límite de Municipios		OSM Standard / Google Satellite
	Envolvente de Localidades (NO CENSAR DENTRO)		Ripio		Tierra		Parcelas Catastrales		
	Límite de Radio								
	Parajes: Nombre		Escuelas: N°						
	Localidades: Nombre		Viviendas Colectivas (RELEVAR)						

**DESCRIPCIÓN**

- 01
- 02
- 03
- 04
- 05
- 06
- 07
- 08
- 09
- 10



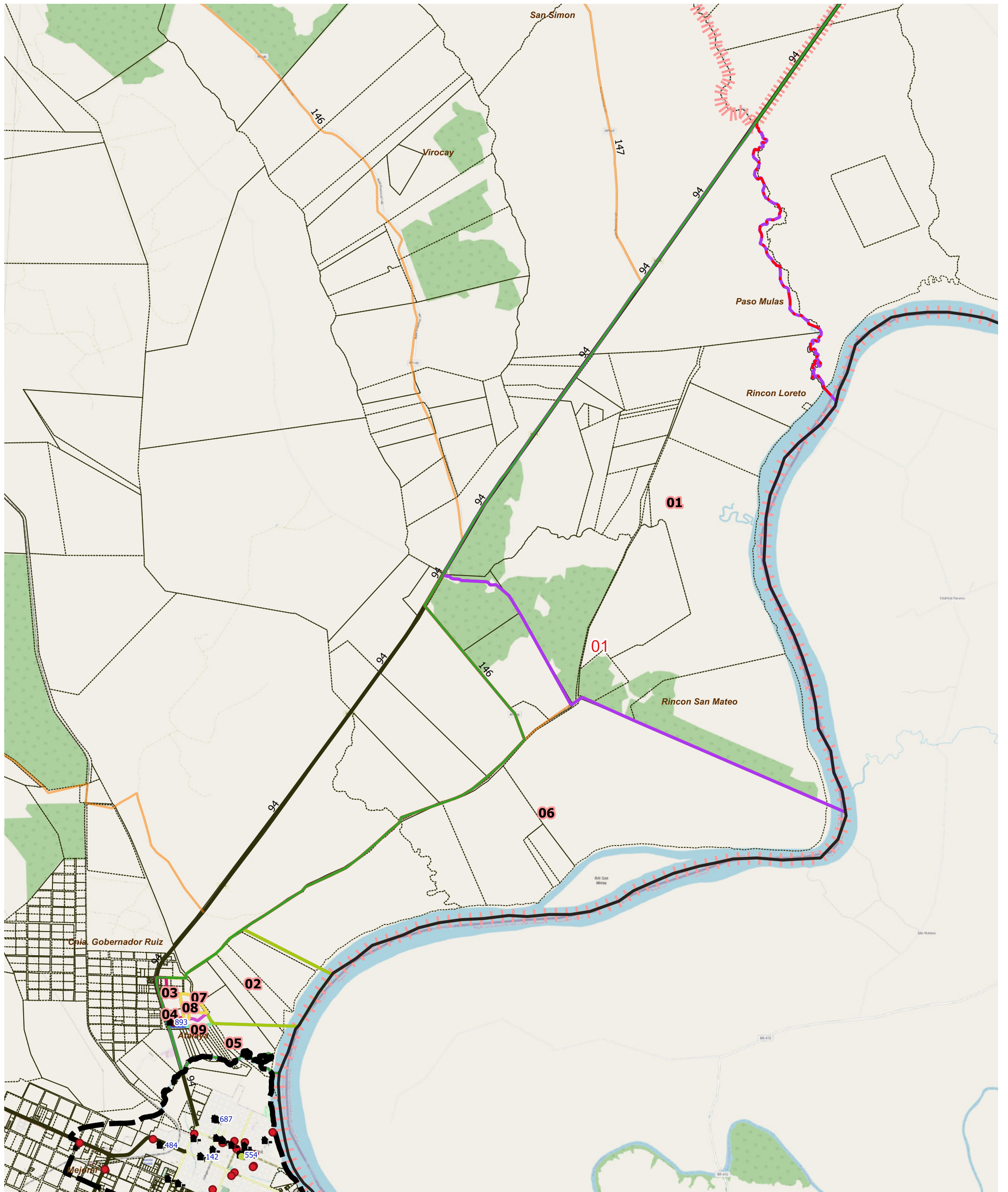


<b>LEYENDA</b>	Límite de Fracción	Envolve de Localidades (NO CENSAR DENTRO)	Parajes: Nombre	Escuelas: N°	Red Vial	Red Vial	Límite de Municipios	Imagen de Fondo: OSM Standard / Google Satellite
	Límite de Radio	Localidades: Nombre	Viviendas Colectivas (RELEVAR)	Pavimento	Suelo Seleccionado	Tierra	Parcelas Catastrales	
				Ripio				

DESCRIPCIÓN

- 01
- 02
- 03
- 04
- 05
- 06
- 07
- 08
- 09
- 10





LEYENDA		Red Vial		Red Vial		Límite de Municipios		Parcelas Catastrales	
	Límite de Fracción		Pavimento		Suelo Seleccionado		Límite de Municipios		Parcelas Catastrales
	Límite de Radio		Ripio		Tierra		Escuelas: N°		Viviendas Colectivas (RELEVAR)
	Envolvente de Localidades (NO CENSAR DENTRO)		Escuelas: N°		Escuelas: N°		Escuelas: N°		Escuelas: N°
	Parajes: Nombre		Escuelas: N°		Escuelas: N°		Escuelas: N°		Escuelas: N°
	Localidades: Nombre		Escuelas: N°		Escuelas: N°		Escuelas: N°		Escuelas: N°

Imagen de Fondo: OSM Standard / Google Satellite

**DESCRIPCIÓN**

- 01
- 02
- 03
- 04
- 05
- 06
- 07
- 08
- 09





**UBICACIÓN GEOGRÁFICA**

Provincia: (18) CORRIENTES

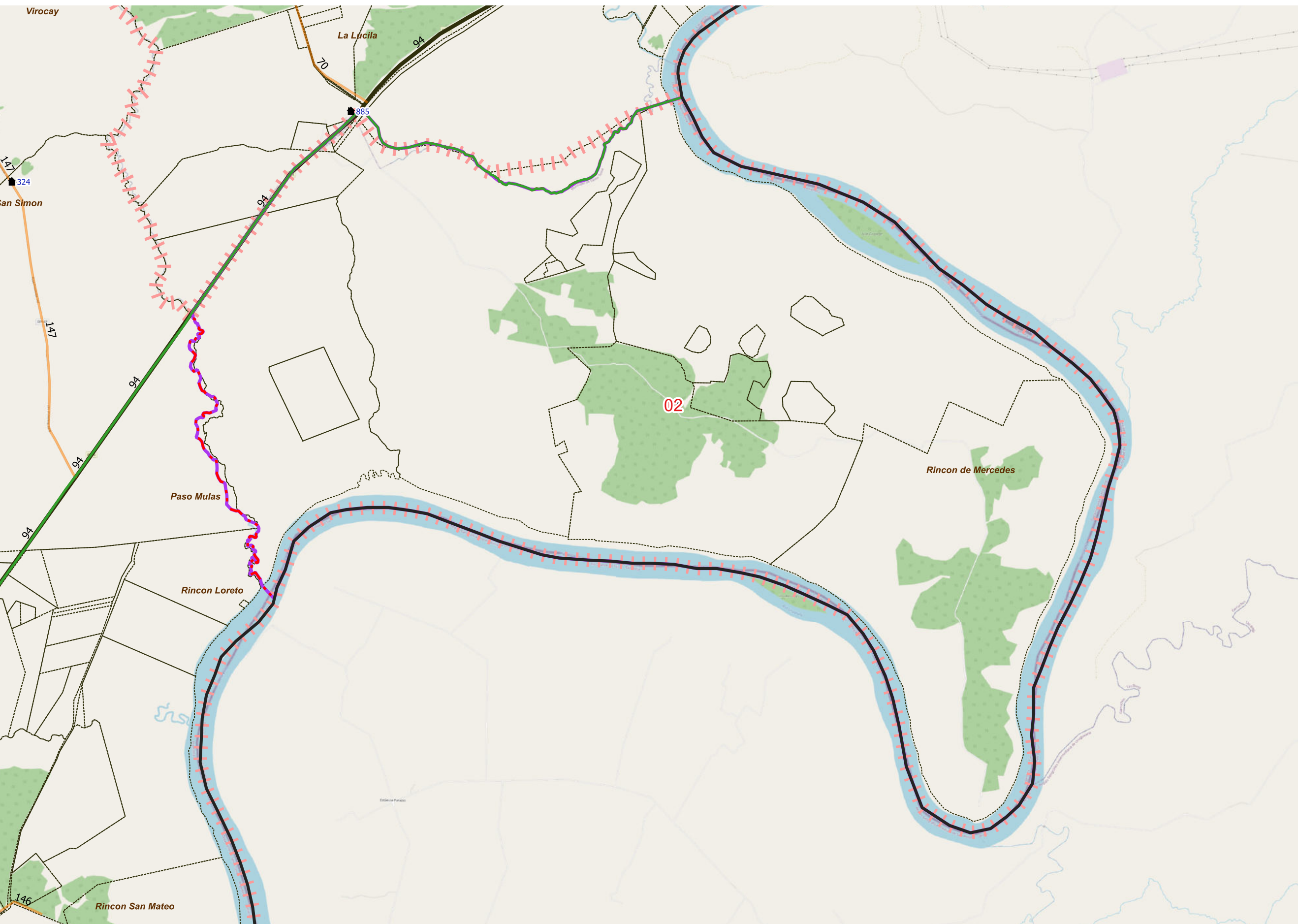
Depto: (168) SANTO TOMÉ

**Fracción:** 10

**Radio:** 02

**LEYENDA**

- Límite de Departamentos
- Fracciones
- Radio Urbano
- Radio Rural o Mixto
- Envolverte de Localidades (NO CENSAR DENTRO)
- Límite de Municipios
- Parcelas Catastrales
- Parajes: Nombre
- Localidades: Nombre
- Escuelas: N°
- Viviendas Colectivas (RELEVAR)
- Red Vial
- Pavimento
- Ripio
- Suelo Seleccionado
- Tierra
- Imagen de Fondo:  
OSM Standard / Google Satelite



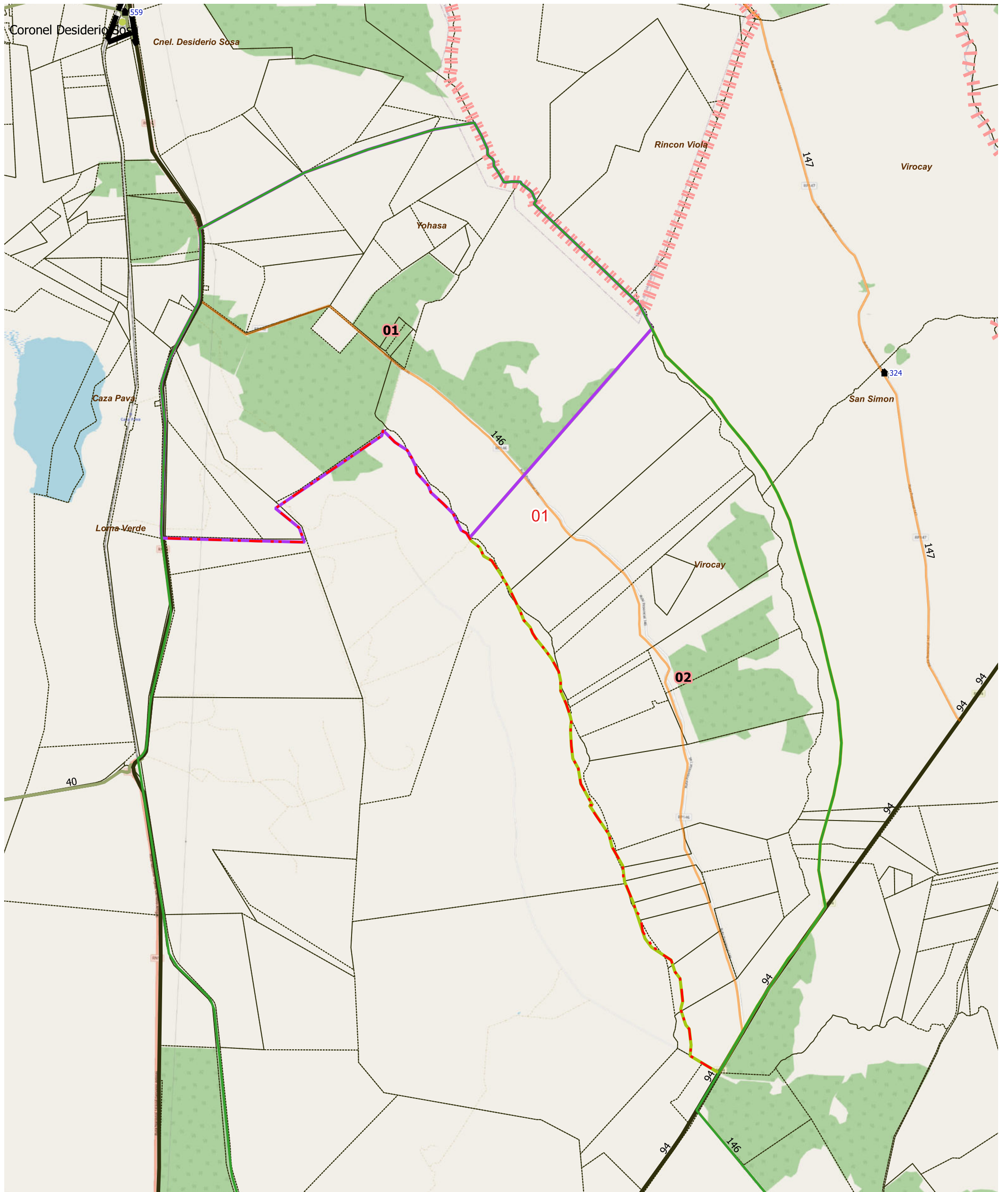
**DESCRIPCIÓN**

01

Escala 1:93000  
POSGAR94 / Faja 6 - EPSG:22186

Fuente: DPE - INDEC  
Elaborado por: DPE - INDEC  
Coordinación del Sistema  
Geoestadístico  
Fecha de Elaboración: 2022



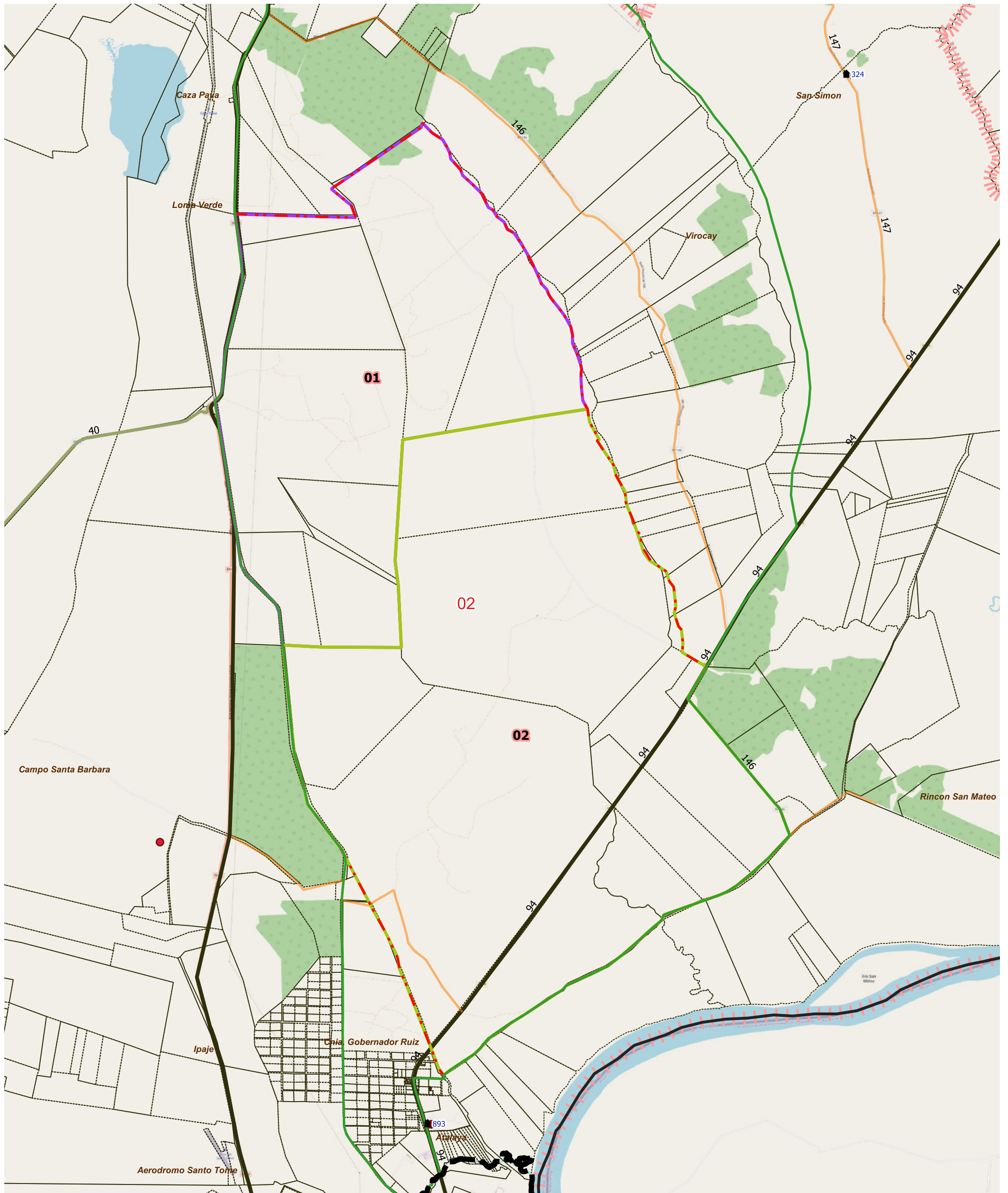


LEYENDA		Parajes: Nombre		Escuelas: N°		Red Vial		Red Vial		Límite de Municipios		Imagen de Fondo: OSM Standard / Google Satellite
	Límite de Fracción		Envolvente de Localidades (NO CENSAR DENTRO)		Escuelas: N°		Pavimento		Suelo Seleccionado		Límite de Municipios	
	Límite de Radio		Localidades: Nombre		Viviendas Colectivas (RELEVAR)		Ripio		Tierra		Parcelas Catastrales	

**DESCRIPCIÓN**

01 02



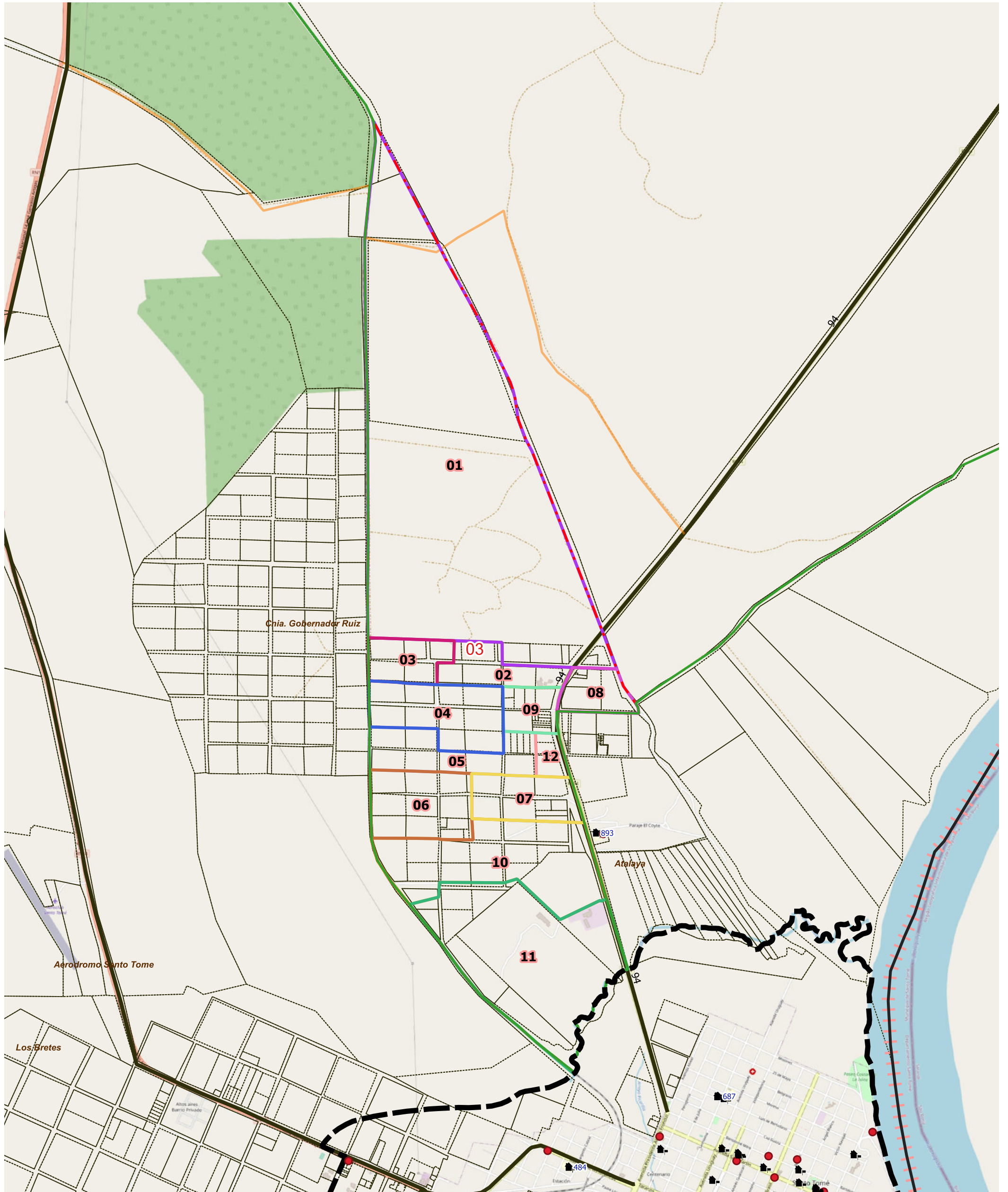


LEYENDA		Red Vial		Red Vial		Límite de Municipios	
Límite de Fracción	Envolverte de Localidades (NO CENSAR DENTRO)	Pavimento	Suelo Seleccionado	Límite de Municipios	Límite de Municipios	Parcelas Catastrales	Imagen de Fondo: OSM Standard / Google Satellite
Límite de Radio	Localidades: Nombre	Ripio	Tierra	Escuelas: N°	Viviendas Colectivas (RELEVAR)		

**DESCRIPCIÓN**

01    02





LEYENDA		Parajes: Nombre		Escuelas: N°		Red Vial		Red Vial		Límite de Municipios		Imagen de Fondo: OSM Standard / Google Satellite	
	Límite de Fracción		Envolvente de Localidades (NO CENSAR DENTRO)		Escuelas: N°		Pavimento		Suelo Seleccionado		Límite de Municipios		
	Límite de Radio		Localidades: Nombre		Viviendas Colectivas (RELEVAR)		Ripio		Tierra				

**DESCRIPCIÓN**

- 01
- 02
- 03
- 04
- 05
- 06
- 07
- 08
- 09
- 10
- 11
- 12





LEYENDA		Parajes: Nombre		Escuelas: N°		Red Vial		Red Vial		Límite de Municipios		Imagen de Fondo: OSM Standard / Google Satellite
	Límite de Fracción		Envolvente de Localidades (NO CENSAR DENTRO)		N°		Pavimento		Suelo Selecc.		Límite de Municipios	
	Límite de Radio		Localidades: Nombre		Viviendas Colectivas (RELEVAR)		Ripio		Tierra		Parcelas Catastrales	

DESCRIPCIÓN

01 02





**UBICACIÓN GEOGRÁFICA**

Provincia: (18) CORRIENTES

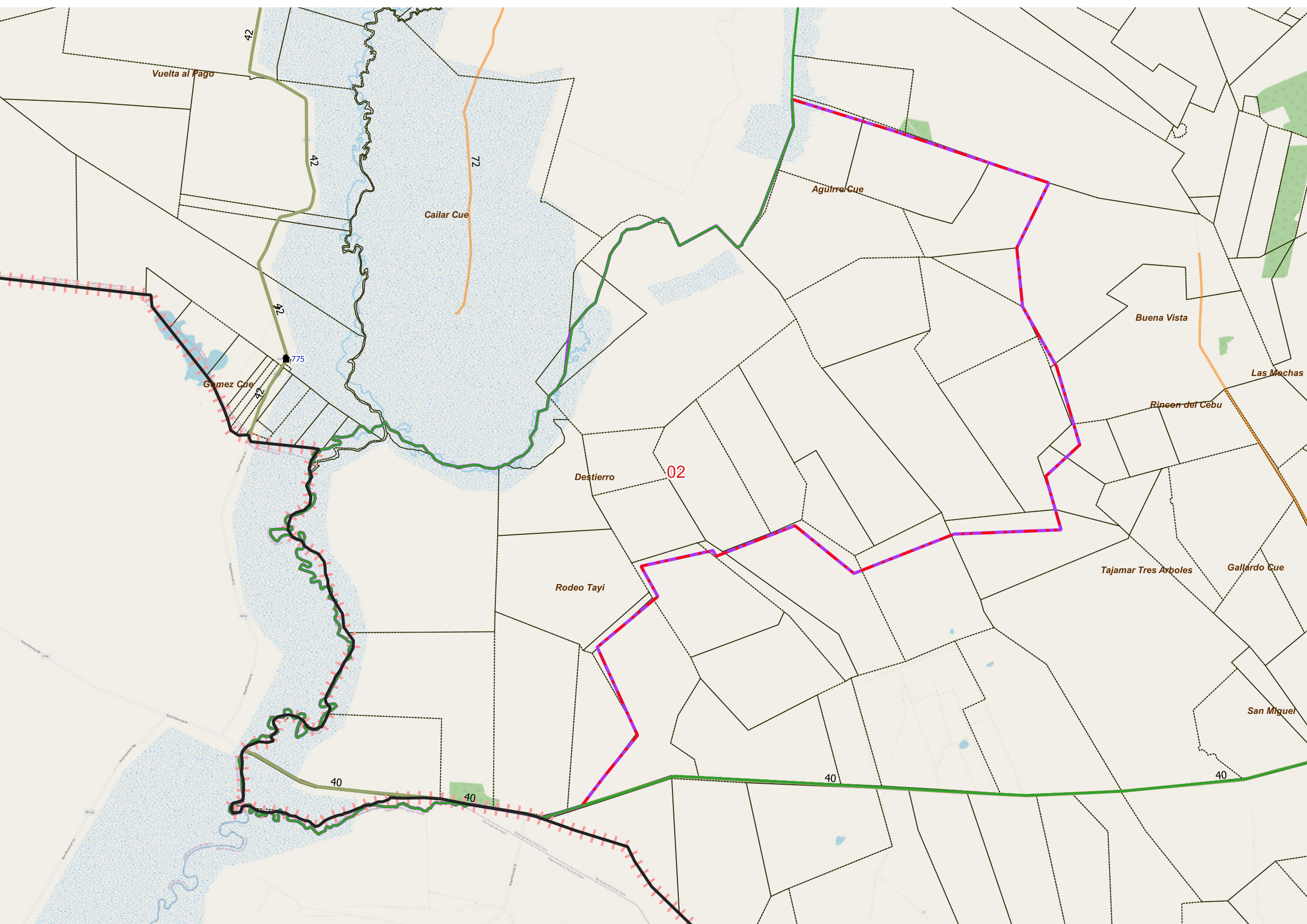
Depto: (168) SANTO TOMÉ

**Fracción:** 12

**Radio:** 02

**LEYENDA**

- Límite de Departamentos
- Fracciones
- Radio Urbano
- Radio Rural o Mixto
- Envolverte de Localidades (NO CENSAR DENTRO)
- Límite de Municipios
- Parcelas Catastrales
- Parajes: Nombre
- Localidades: Nombre
- Escuelas: N°
- Viviendas Colectivas (RELEVAR)
- Red Vial
- Pavimento
- Ripio
- Suelo Seleccionado
- Tierra
- Imagen de Fondo: OSM Standard / Google Satelite



**DESCRIPCIÓN**

01

Escala 1:106100  
POSGAR94 / Faja 6 - EPSG:22186

Fuente: DPE - INDEC  
Elaborado por: DPE - INDEC  
Coordinación del Sistema Geoadistístico  
Fecha de Elaboración: 2022





**UBICACIÓN GEOGRÁFICA**

Provincia: (18) CORRIENTES

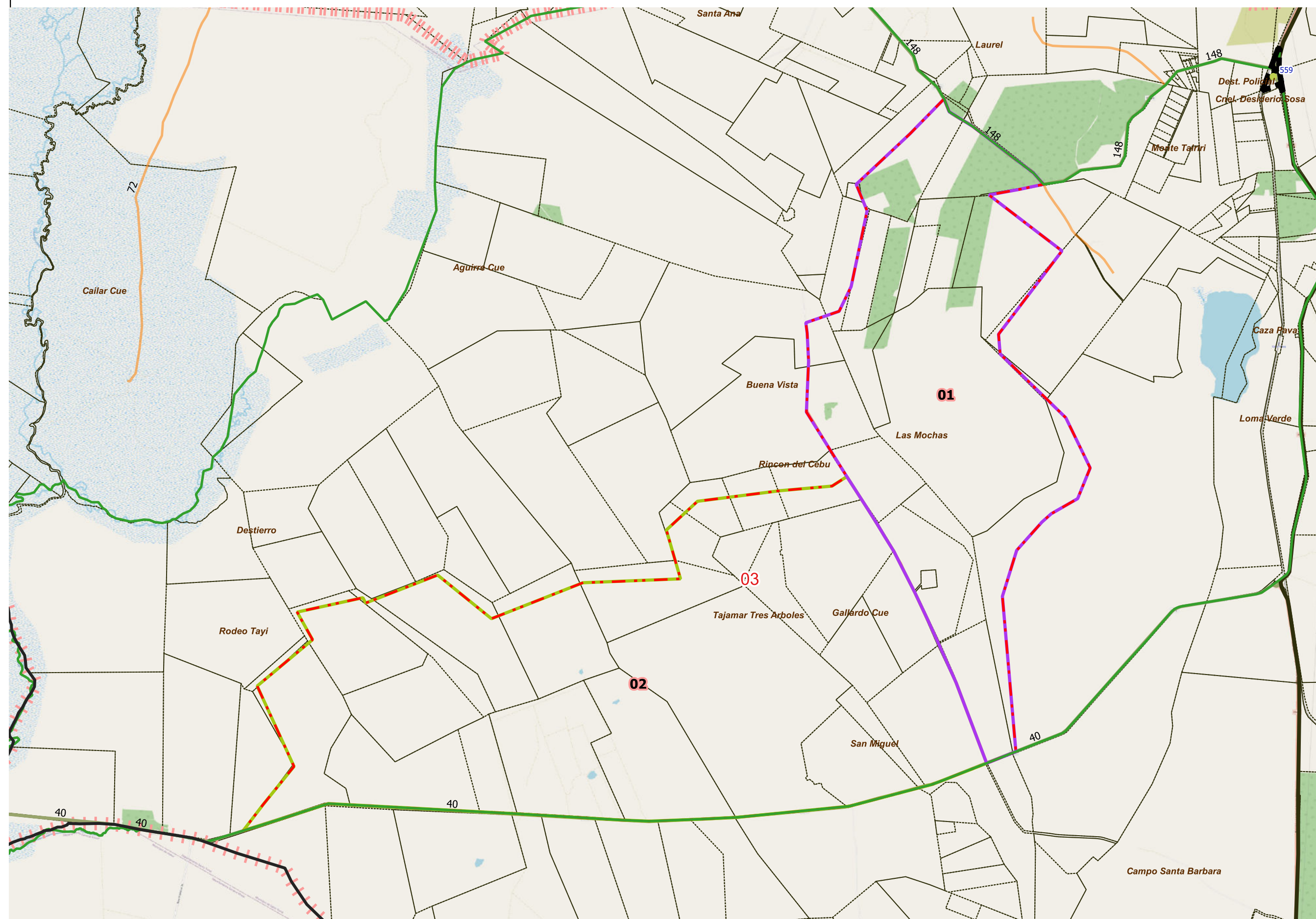
Depto: (168) SANTO TOMÉ

**Fracción:** 12

**Radio:** 03

**LEYENDA**

- Límite de Departamentos
- Fracciones
- Radio Urbano
- Radio Rural o Mixto
- Envolverte de Localidades (NO CENSAR DENTRO)
- Límite de Municipios
- Parcelas Catastrales
- Parajes: Nombre
- Localidades: Nombre
- Escuelas: N°
- Viviendas Colectivas (RELEVAR)
- Red Vial
- Pavimento
- Ripio
- Suelo Seleccionado
- Tierra
- Imagen de Fondo: OSM Standard / Google Satellite



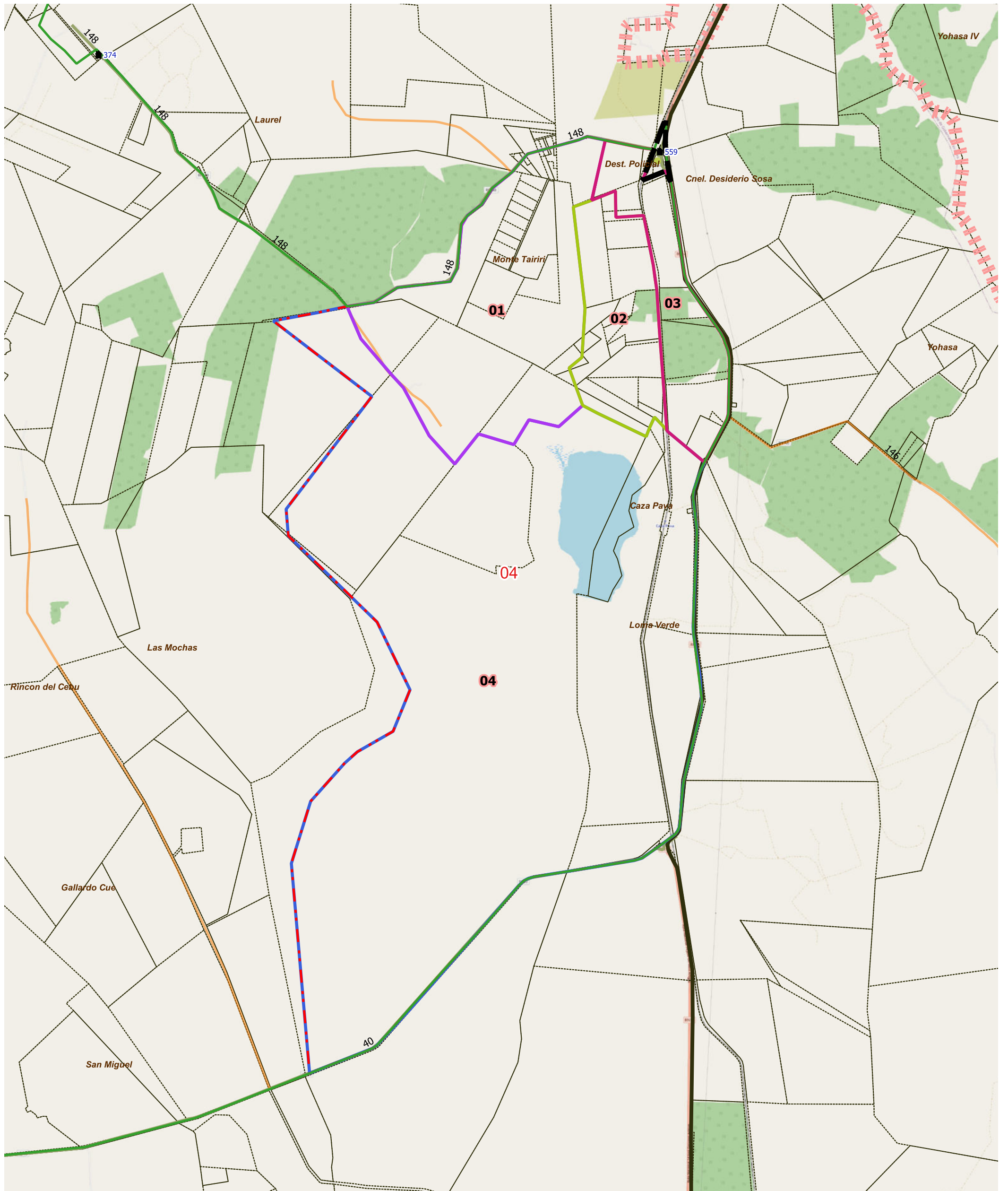
**DESCRIPCIÓN**

- 01
- 02

Escala 1:115700  
POSGAR94 / Faja 6 - EPSG:22186

Fuente: DPE - INDEC  
Elaborado por: DPE - INDEC  
Coordinación del Sistema Geoestadístico  
Fecha de Elaboración: 2022





LEYENDA		Red Vial		Red Vial		Límite de Municipios		Imagen de Fondo:	
Límite de Fracción	Envolverte de Localidades (NO CENSAR DENTRO)	Pavimento	Suelo Seleccionado						OSM Standard / Google Satellite
Límite de Radio	Localidades: Nombre	Ripio	Tierra	Escuelas: N°	Viviendas Colectivas (RELEVAR)				Parcelas Catastrales
Parajes: Nombre	Escuelas: N°								

**DESCRIPCIÓN**

01    02    03    04





**UBICACIÓN GEOGRÁFICA**

Provincia: (18) CORRIENTES

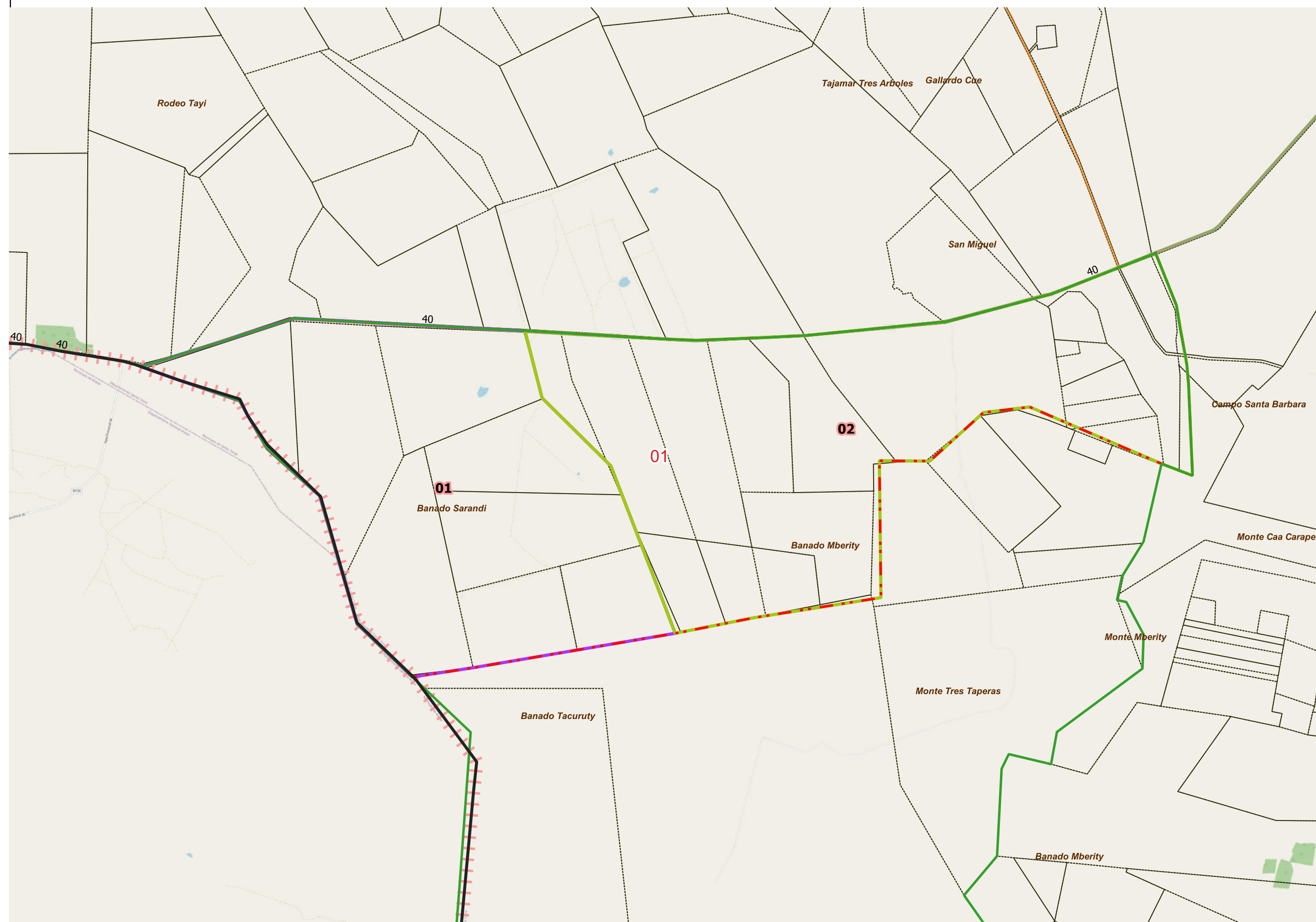
Depto: (168) SANTO TOMÉ

**Fracción:** 13

**Radio:** 01

**LEYENDA**

- Límite de Departamentos
- Fracciones
- Radio Urbano
- Radio Rural o Mixto
- Envolverte de Localidades (NO CENSAR DENTRO)
- Límite de Municipios
- Parcelas Catastrales
- Parajes: Nombre
- Localidades: Nombre
- Escuelas: N°
- Viviendas Colectivas (RELEVAR)
- Red Vial
- Pavimento
- Ripio
- Suelo Seleccionado
- Tierra
- Imagen de Fondo:  
OSM Standard / Google Satellite



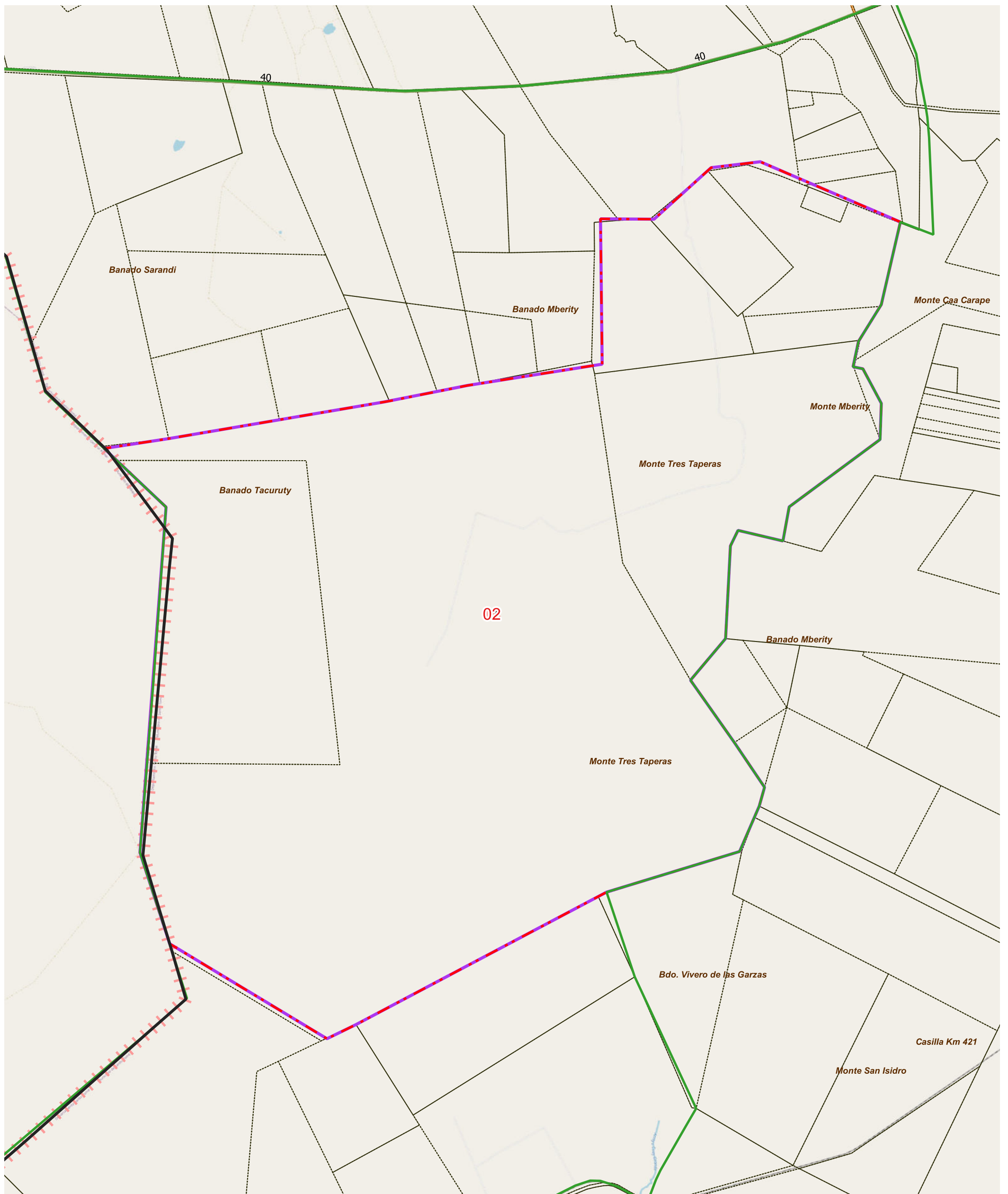
**DESCRIPCIÓN**

- 01
- 02

Escala 1:92400  
POSGAR94 / Faja 6 - EPSG:22186

Fuente: DPE - INDEC  
Elaborado por: DPE - INDEC  
Coordinación del Sistema  
Geoestadístico  
Fecha de Elaboración: 2022





LEYENDA		Red Vial		Red Vial		Límite de Municipios		Imagen de Fondo: OSM Standard / Google Satellite
Límite de Fracción	Envolverte de Localidades (NO CENSAR DENTRO)	Pavimento	Suelo Seleccionado	Límite de Municipios	Tierra	Límite de Municipios	Parcelas Catastrales	
Límite de Radio	Localidades: Nombre	Ripio						
Parajes: Nombre	Viviendas Colectivas (RELEVAR)							
Escuelas: N°								

**DESCRIPCIÓN**

01





**UBICACIÓN GEOGRÁFICA**

Provincia: (18) CORRIENTES

Depto: (168) SANTO TOMÉ

**Fracción:** 13

**Radio:** 03

**LEYENDA**

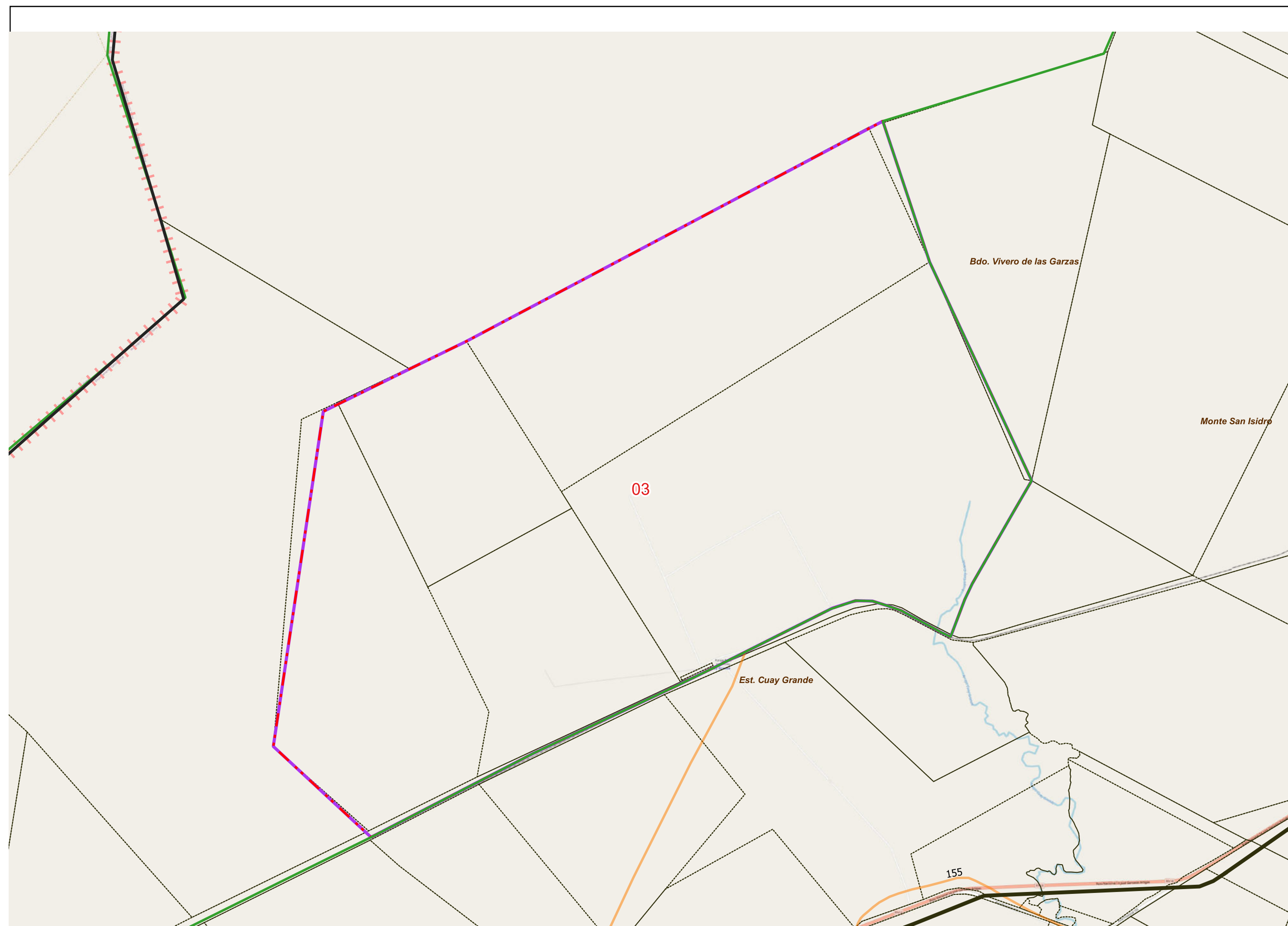
-  Límite de Departamentos
-  Fracciones
-  Radio Urbano
-  Radio Rural o Mixto
-  Envolverte de Localidades (NO CENSAR DENTRO)
-  Límite de Municipios
-  Parcelas Catastrales
- Parajes: Nombre
-  Localidades: Nombre
-  Escuelas: N°
-  Viviendas Colectivas (RELEVAR)
- Red Vial
  -  Pavimento
  -  Ripio
  -  Suelo Seleccionado
  -  Tierra
- Imagen de Fondo:  
OSM Standard / Google Satellite

Escala 1:51200  
POSGAR94 / Faja 6 - EPSG:22186

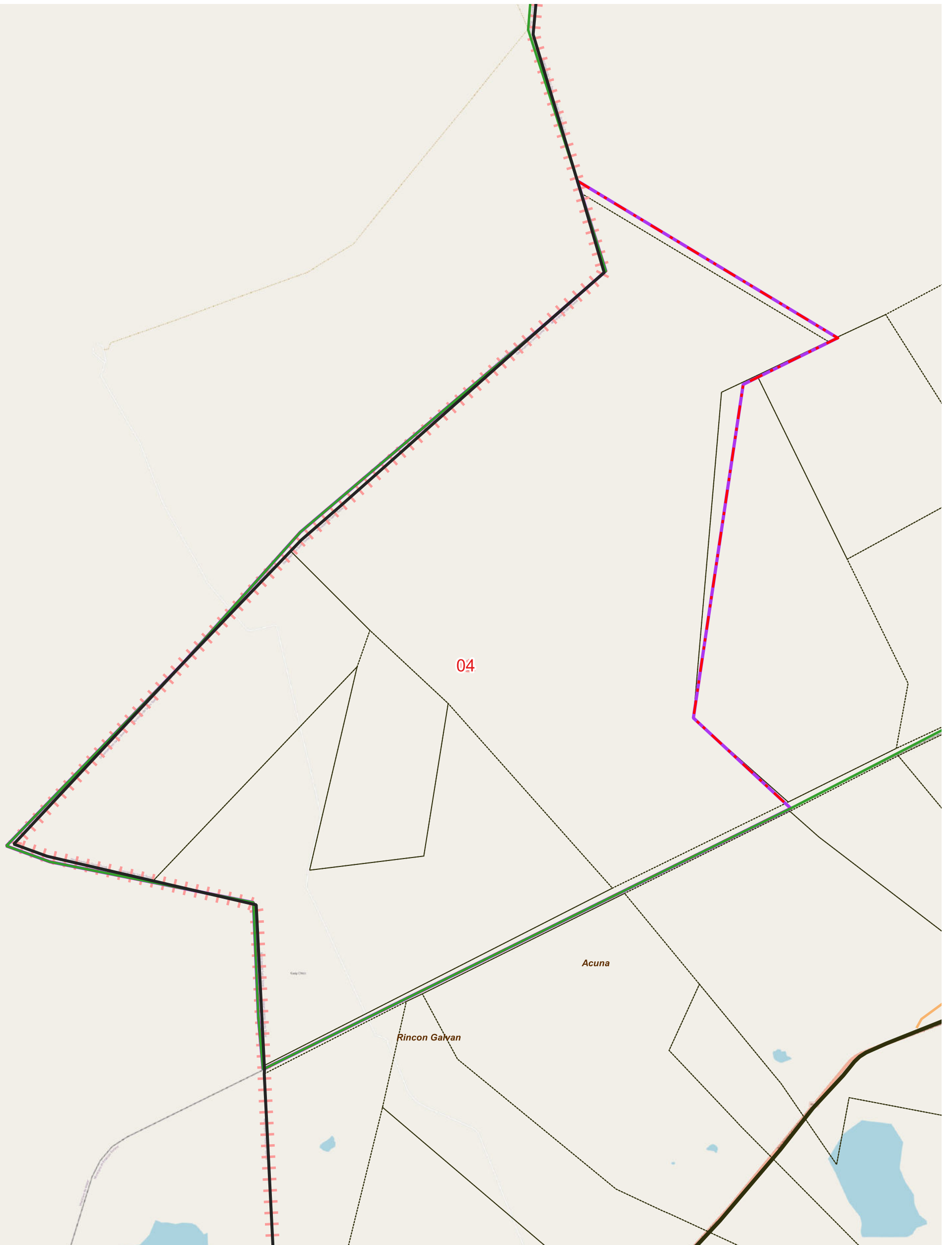
Fuente: DPE - INDEC  
Elaborado por: DPE - INDEC  
Coordinación del Sistema  
Geoestadístico  
Fecha de Elaboración: 2022

**DESCRIPCIÓN**

 01





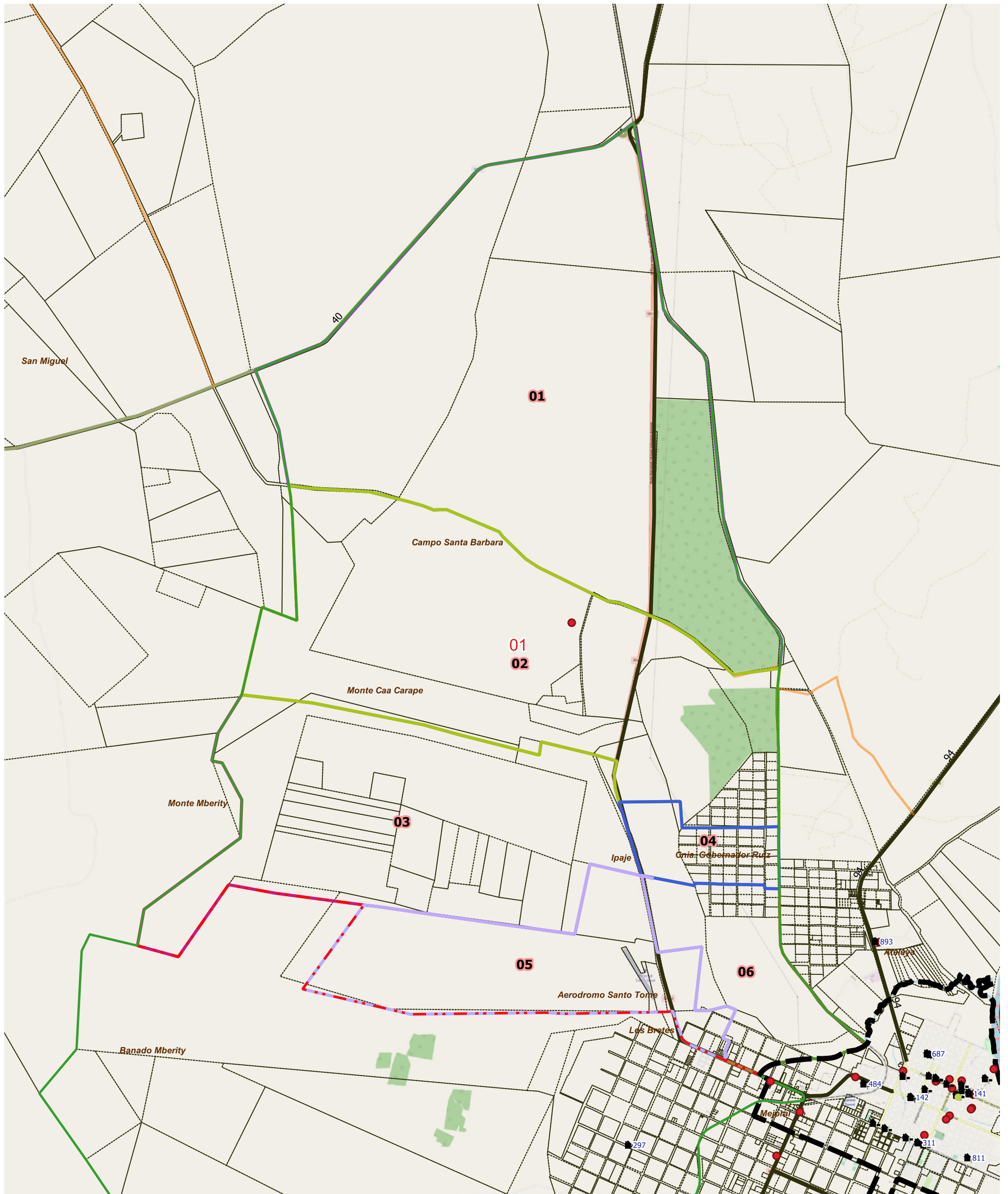


LEYENDA		Parajes: Nombre		Escuelas: N°		Red Vial		Red Vial		Límite de Municipios		Imagen de Fondo: OSM Standard / Google Satellite
	Límite de Fracción		Envolvente de Localidades (NO CENSAR DENTRO)		Escuelas: N°		Pavimento		Suelo Selecc.		Límite de Municipios	
	Límite de Radio		Localidades: Nombre		Viviendas Colectivas (RELEVAR)		Ripio		Tierra		Parcelas Catastrales	

**DESCRIPCIÓN**

01





LEYENDA		Red Vial		Red Vial		Límite de Municipios		Imagen de Fondo: OSM Standard / Google Satellite
Límite de Fracción	Envolve de Localidades (NO CENSAR DENTRO)	Pavimento	Suelo Selecc.	Límite de Municipios	Parcelas Catastrales	Parajes: Nombre	Escuelas: N°	
Límite de Radio	Localidades: Nombre	Ripio	Tierra			Viviendas Colectivas (RELEVAR)		

DESCRIPCIÓN

- 01
- 02
- 03
- 04
- 05
- 06





**UBICACIÓN GEOGRÁFICA**

Provincia: (18) CORRIENTES

Depto: (168) SANTO TOMÉ

**Fracción:** 14

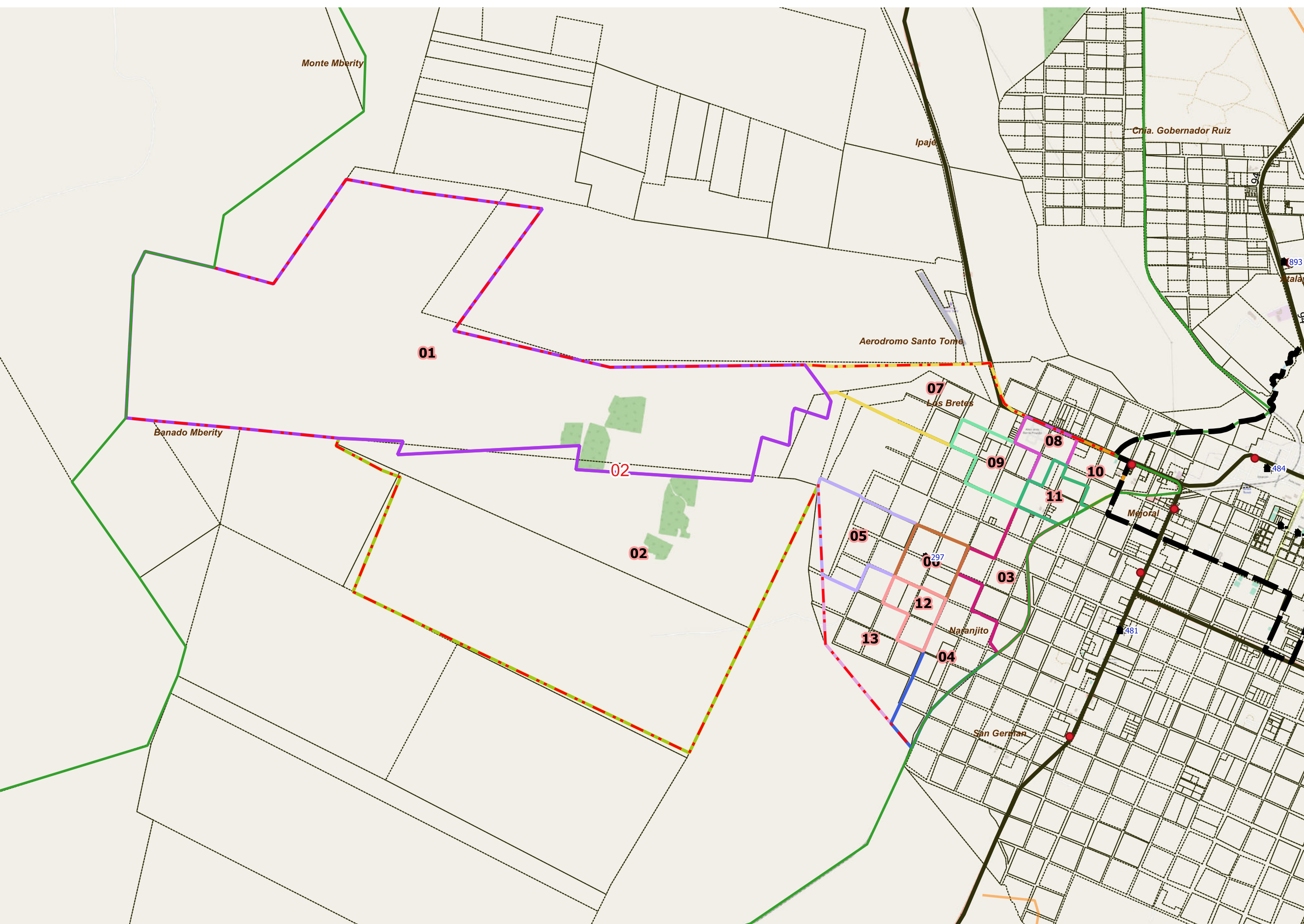
**Radio:** 02

**LEYENDA**

- Límite de Departamentos
  - Fracciones
  - Radio Urbano
  - Radio Rural o Mixto
  - Envolverte de Localidades (NO CENSAR DENTRO)
  - Límite de Municipios
  - Parcelas Catastrales
  - Parajes: Nombre
  - Localidades: Nombre
  - Escuelas: N°
  - Viviendas Colectivas (RELEVAR)
  - Red Vial
  - Pavimento
  - Ripio
  - Suelo Seleccionado
  - Tierra
- Imagen de Fondo:  
OSM Standard / Google Satellite

Escala 1:56600  
POSGAR94 / Faja 6 - EPSG:22186

Fuente: DPE - INDEC  
Elaborado por: DPE - INDEC  
Coordinación del Sistema  
Geoestadístico  
Fecha de Elaboración: 2022



**DESCRIPCIÓN**

- 01
- 03
- 04
- 05
- 06
- 07
- 08
- 09
- 10
- 11
- 12
- 13
- 02





**UBICACIÓN GEOGRÁFICA**

Provincia: (18) CORRIENTES

Depto: (168) SANTO TOMÉ

**Fracción:** 14

**Radio:** 03

**LEYENDA**

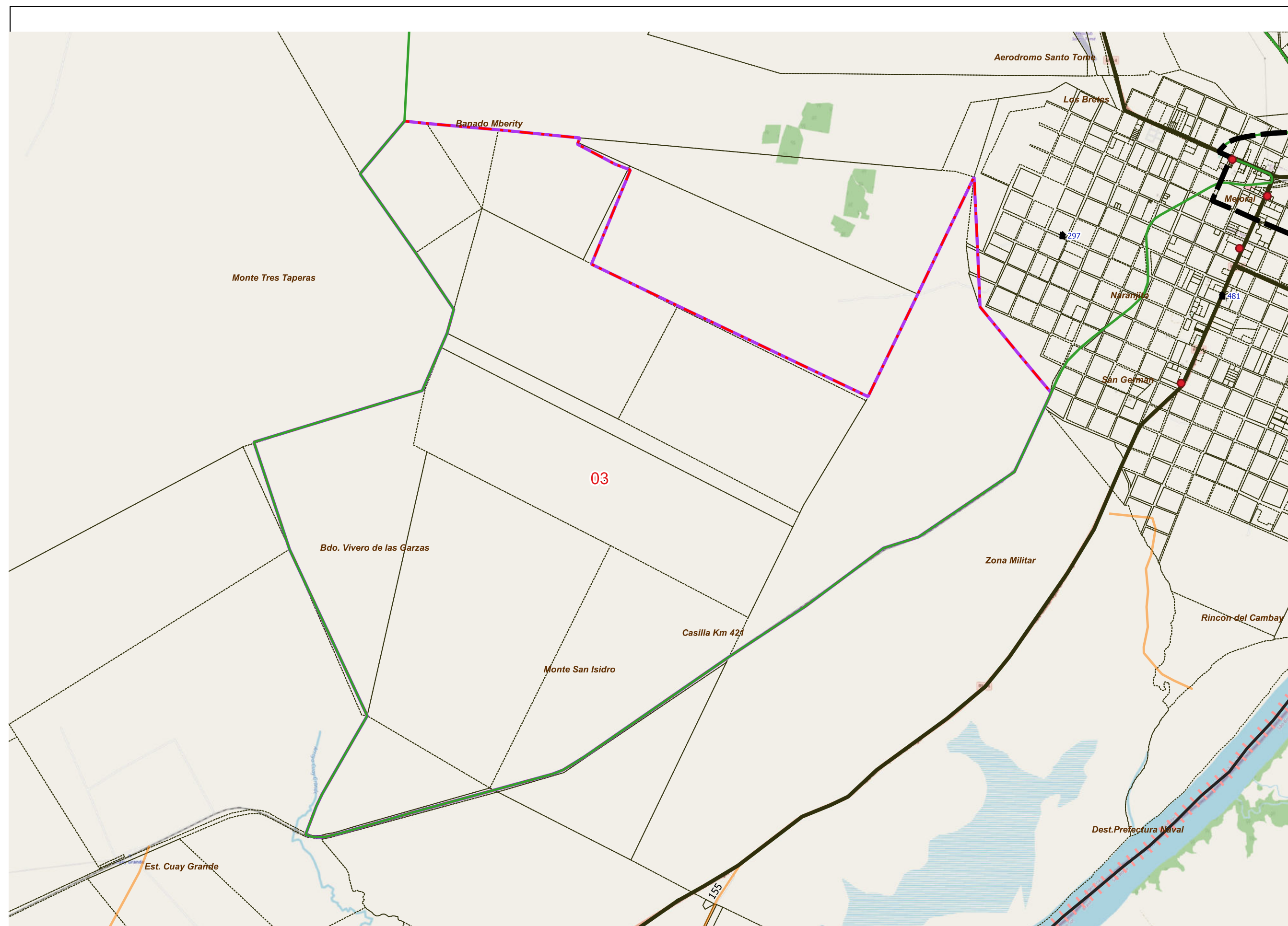
- Límite de Departamentos
  - Fracciones
  - Radio Urbano
  - Radio Rural o Mixto
  - Envolverte de Localidades (NO CENSAR DENTRO)
  - Límite de Municipios
  - Parcelas Catastrales
  - Parajes: Nombre
  - Localidades: Nombre
  - Escuelas: N°
  - Viviendas Colectivas (RELEVAR)
  - Red Vial
  - Pavimento
  - Ripio
  - Suelo Seleccionado
  - Tierra
- Imagen de Fondo:  
OSM Standard / Google Satellite

Escala 1:67200  
POSGAR94 / Faja 6 - EPSG:22186

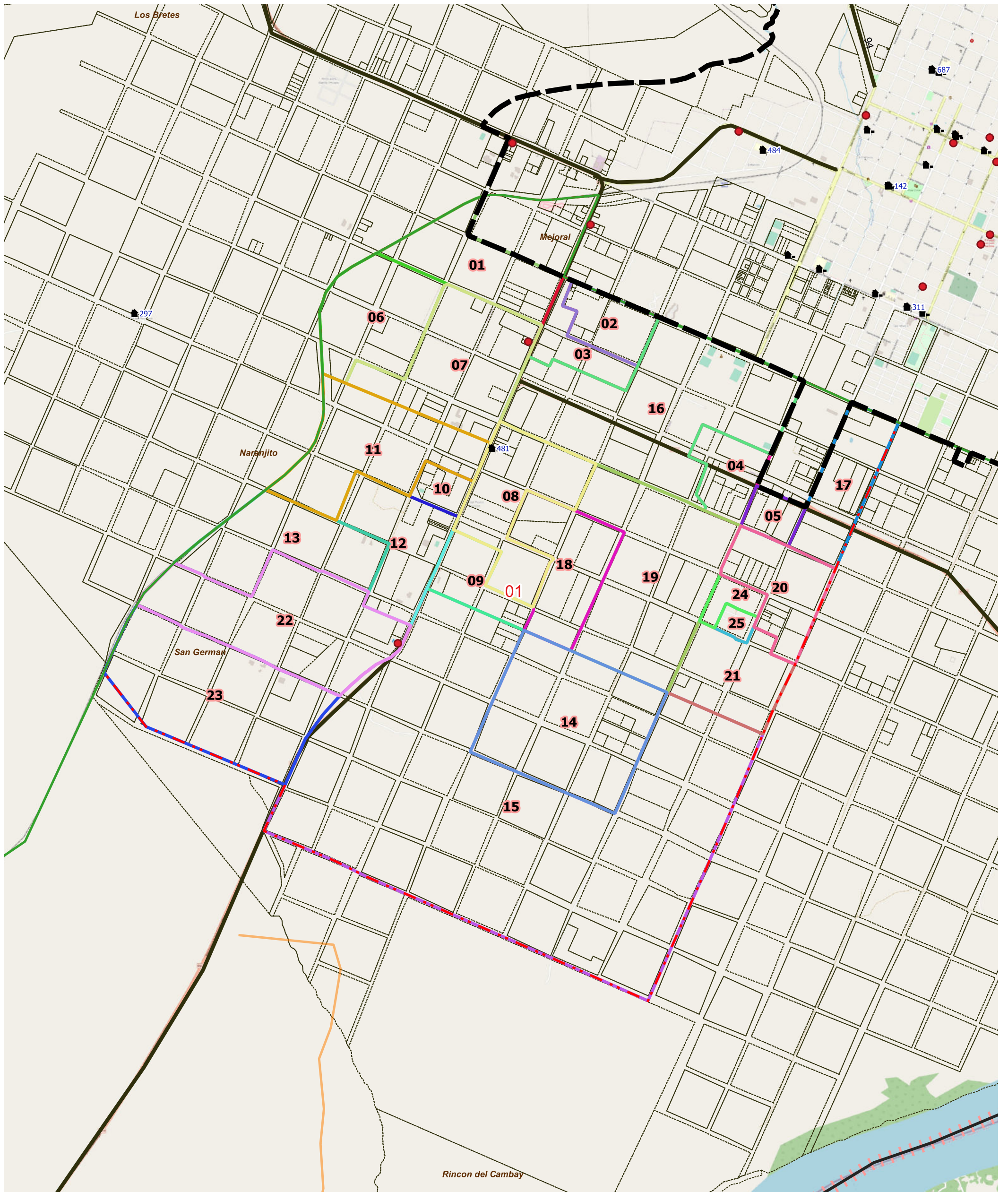
Fuente: DPE - INDEC  
Elaborado por: DPE - INDEC  
Coordinación del Sistema  
Geoestadístico  
Fecha de Elaboración: 2022

**DESCRIPCIÓN**

01





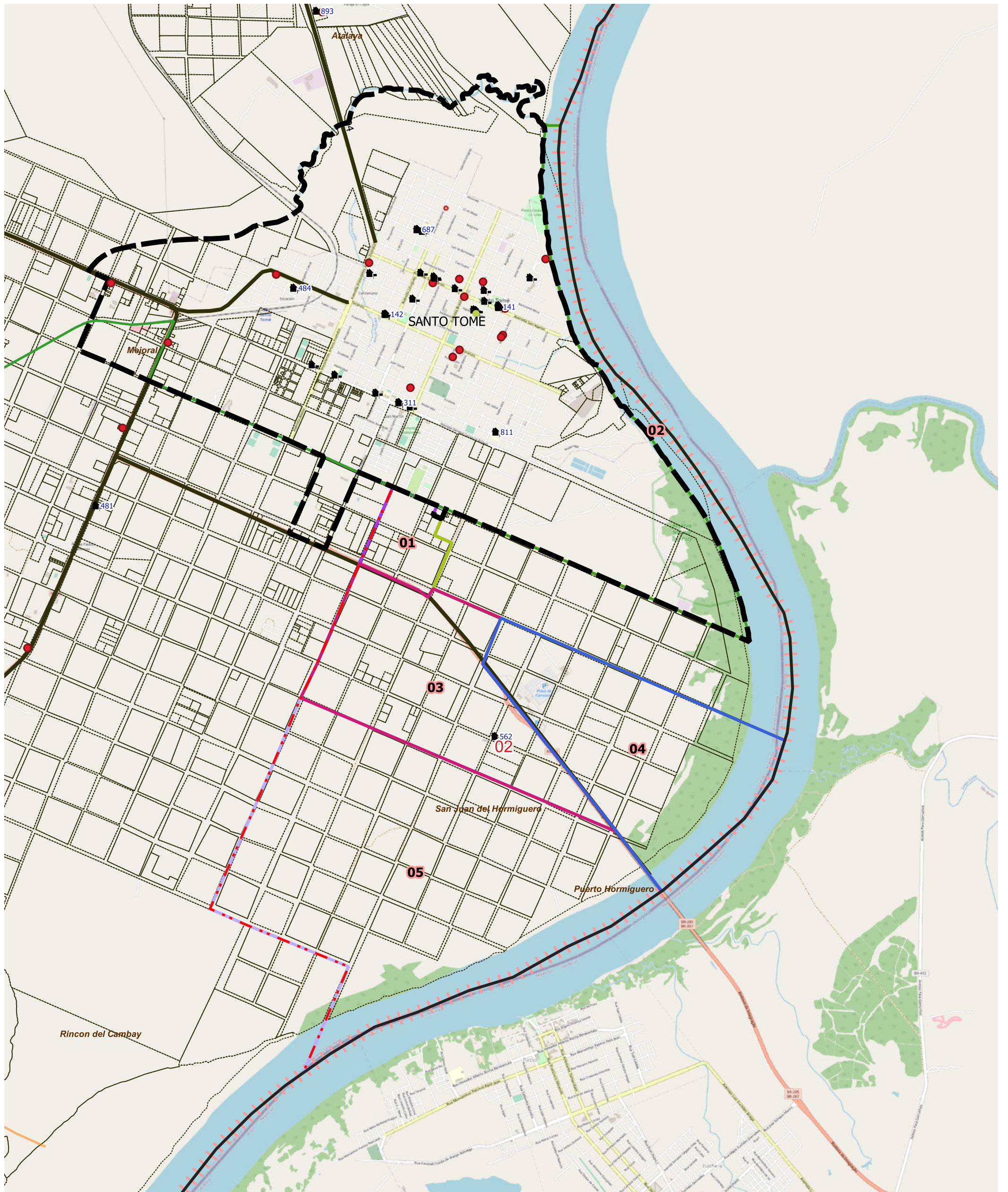


LEYENDA		Parajes: Nombre		Escuelas: N°		Red Vial		Red Vial		Límite de Municipios		Imagen de Fondo:	
	Límite de Fracción		Envolvente de Localidades (NO CENSAR DENTRO)		Escuelas: N°		Pavimento		Suelo Seleccionado		Límite de Municipios		Parcelas Catastrales
	Límite de Radio		Localidades: Nombre		Viviendas Colectivas (RELEVAR)		Ripio		Tierra				OSM Standard / Google Satellite

**DESCRIPCIÓN**

	01		02		04		06		08		10		12		14		16		18		20		22		24
			03		05		07		09		11		13		15		17		19		21		23		25





LEYENDA		Parajes: Nombre		Escuelas: N°		Red Vial		Red Vial		Límite de Municipios		Imagen de Fondo: OSM Standard / Google Satellite	
	Límite de Fracción		Envolvente de Localidades (NO CENSAR DENTRO)		Escuelas: N°		Pavimento		Suelo Seleccionado		Límite de Municipios		
	Límite de Radio		Localidades: Nombre		Viviendas Colectivas (RELEVAR)		Ripio		Tierra				

**DESCRIPCIÓN**

- 01
- 02
- 03
- 04
- 05





**UBICACIÓN GEOGRÁFICA**

Provincia: (18) CORRIENTES

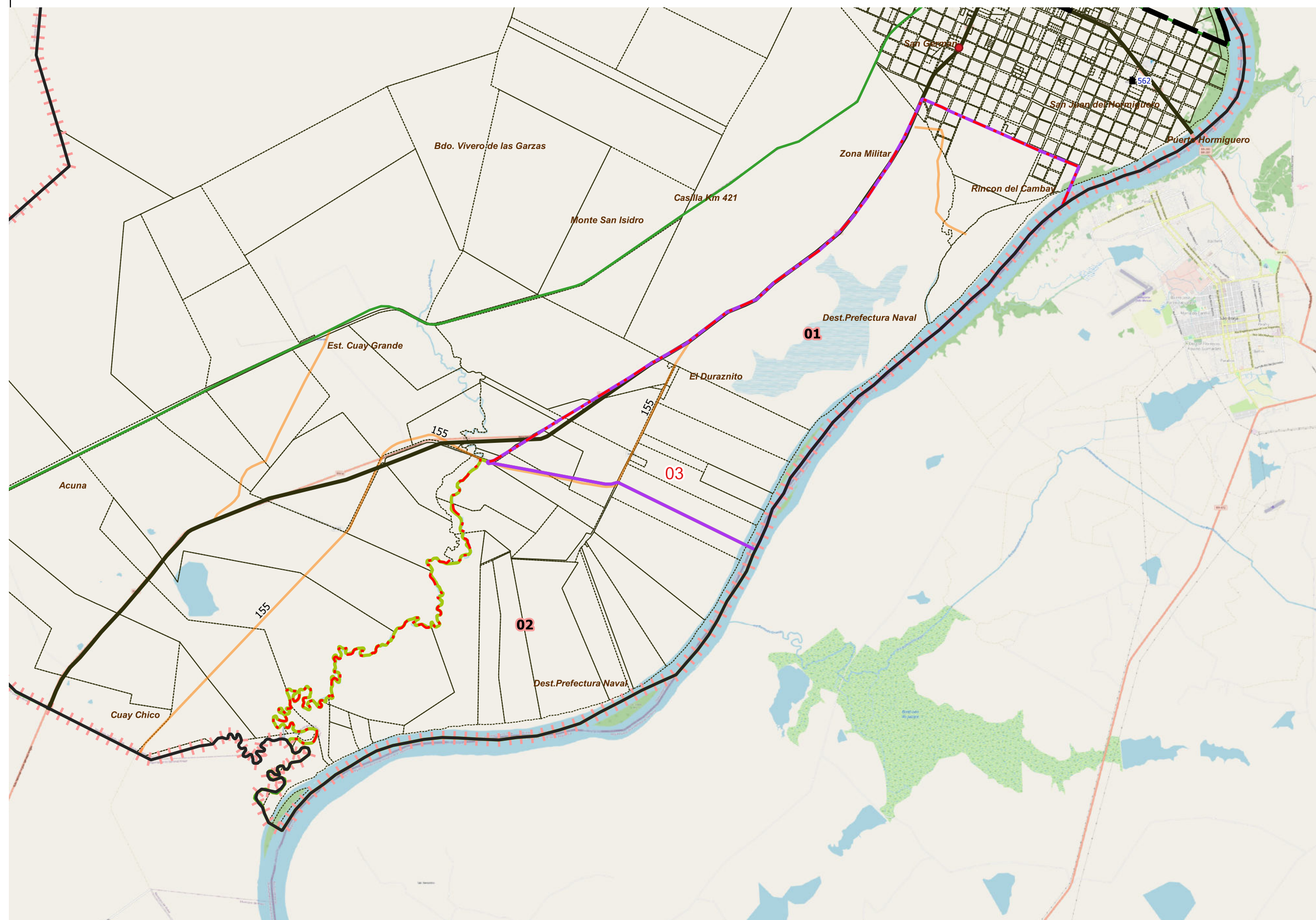
Depto: (168) SANTO TOMÉ

**Fracción:** 15

**Radio:** 03

**LEYENDA**

- Límite de Departamentos
- Fracciones
- Radio Urbano
- Radio Rural o Mixto
- Envolverte de Localidades (NO CENSAR DENTRO)
- Límite de Municipios
- Parcelas Catastrales
- Parajes: Nombre
- Localidades: Nombre
- Escuelas: N°
- Viviendas Colectivas (RELEVAR)
- Red Vial
- Pavimento
- Ripio
- Suelo Seleccionado
- Tierra
- Imagen de Fondo: OSM Standard / Google Satellite



**DESCRIPCIÓN**

- 01
- 02

Escala 1:112700  
POSGAR94 / Faja 6 - EPSG:22186

Fuente: DPE - INDEC  
Elaborado por: DPE - INDEC  
Coordinación del Sistema Geoadistístico  
Fecha de Elaboración: 2022





**UBICACIÓN GEOGRÁFICA**

Provincia: (18) CORRIENTES

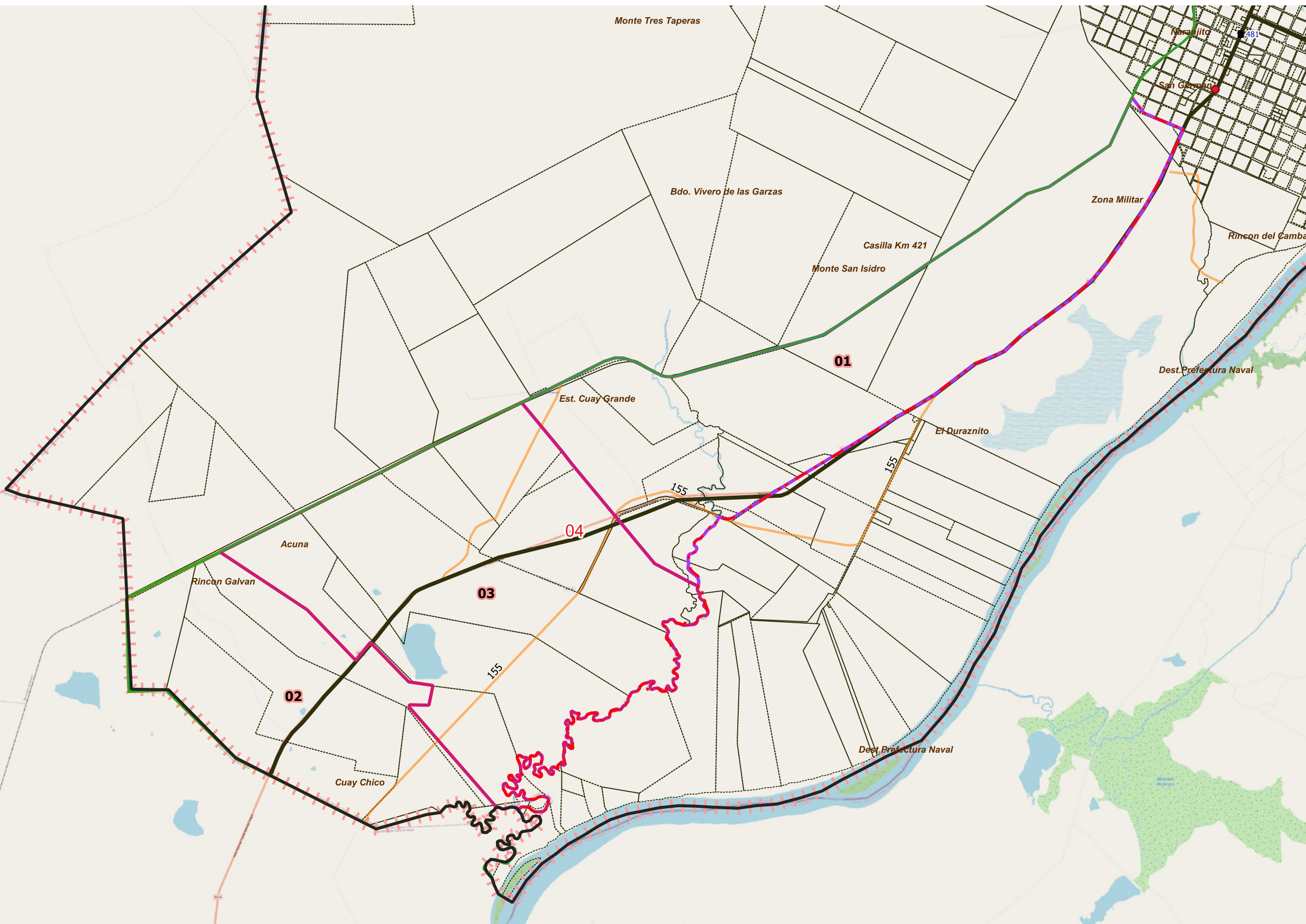
Depto: (168) SANTO TOMÉ

**Fracción:** 15

**Radio:** 04

**LEYENDA**

- Límite de Departamentos
- Fracciones
- Radio Urbano
- Radio Rural o Mixto
- Envolverte de Localidades (NO CENSAR DENTRO)
- Límite de Municipios
- Parcelas Catastrales
- Parajes: Nombre
- Localidades: Nombre
- Escuelas: Nº
- Viviendas Colectivas (RELEVAR)
- Red Vial
- Pavimento
- Ripio
- Suelo Seleccionado
- Tierra
- Imagen de Fondo: OSM Standard / Google Satelite



**DESCRIPCIÓN**

- 01
- 02
- 03

Escala 1:109000  
POSGAR94 / Faja 6 - EPSG:22186

Fuente: DPE - INDEC  
Elaborado por: DPE - INDEC  
Coordinación del Sistema Geoadstístico  
Fecha de Elaboración: 2022